





<b>Hlavní inženýr projektu:</b>	Ing. Jana Bendová		 <b>PROJEKCE INŽENÝRSKÝCH STAVEB</b> HUDCOVA 76, 612 00 BRNO tel.: 541 613 325-8, provo@provo.cz	
<b>Zodpovědný projektant:</b>	Ing. Jana Bendová			
<b>Vypracoval:</b>	Ing. Jana Bendová			
<b>Stavebník:</b>	Statutární město Brno			
<b>Stavba:</b>	<b>BRNO, HAASOVA</b> <b>REKONSTRUKCE KANALIZACE A VODOVODU</b>		<b>Formát:</b>	
<b>Objekt:</b>			<b>Měřítko:</b>	
			<b>Datum:</b> 01/2021	
			<b>Účel:</b> DSP+DPS	
		<b>Číslo zakázky:</b> 1600/20		
<b>Příloha:</b>	<b>DOKLADOVÁ ČÁST</b>		<b>Paré:</b>	<b>Číslo přílohy:</b>
				<b>E.</b>

## DOKLADY

### „Brno, Haasova – rekonstrukce kanalizace a vodovodu“

Závěrečná projednání

Zápisy z jednání

Zpráva o zapracování stanovisek

### VYJÁDRĚNÍ DOTČENÝCH ORGÁNŮ A ORGANIZACÍ

1. ÚMČ Brno – Žabovřesky – odbor všeobecný – referát dopravy a silničního hospodářství
2. ÚMČ Brno – Žabovřesky – odbor všeobecný – referát životního prostředí
3. ÚMČ Brno – Žabovřesky – odbor majetkový a bytový
4. MmB - odbor územního plánování a rozvoje – koordinované stanovisko  
(odbor ŽP, odbor dopravy, odbor VLHZ, odbor památkové péče)
5. MmB - odbor investiční
6. MmB - odbor majetkový
7. Krajská hygienická stanice města Brna
8. Archeologický ústav v Brně
9. Brněnské komunikace a.s.
10. Brněnské vodárny a kanalizace, a.s. - VHR
11. CETIN, a.s. Praha
12. ČD – Telematika a.s., Brno
13. České radiokomunikace a.s., Praha
14. Dopravní podnik města Brna, a.s.
15. Dial Telecom, a.s. Praha
16. E.ON Distribuce, a.s., poskytování informací k sítím
17. E.ON Distribuce, a.s., regionální správa Brno
18. Faster CZ spol. s r.o., Brno
19. GridServices, s.r.o. Brno
20. Hasičský záchranný sbor Jm kraje, odbor prevence Brno
21. Itself s.r.o. Brno
22. INFONET a.s. Brno
23. Masarykova univerzita Brno
24. Městská POLICIE Brno, odd. komunikačních technologií
25. Ministerstvo obrany – Sekce ekonomická a majetková, odbor ochrany územních zájmů
26. NetDataComm s.r.o.
27. PODA a.s.
28. Policie ČR - Krajské ředitelství JmK, oddělení správy nemovitého majetku
29. Policie ČR - Krajské ředitelství JmK, spec. prac. dopravního inženýrství BM a BO
30. SITEL s.r.o. Praha
31. SMART Comp a.s. Brno
32. Správa a údržba silnic Jm kraje
33. Správa železnic, s.o. Brno
34. Technické sítě Brno, a.s.
35. Teplárny Brno a.s.
36. T-Mobile CR, a.s. Praha
37. UPC ČR, s.r.o. → přešlo pod VODAFONE a.s.
38. Veřejná zeleň města Brna
39. VODAFONE a.s., Praha
40. Vysoké učení technické v Brně
41. Povodí Moravy, s.p. Brno



## Brněnské vodárny a kanalizace, a.s.

Pisárecká 555/1a, Pisárky, 603 00 Brno

Subjekt je zapsán v obchodním rejstříku Krajského soudu v Brně, oddíl B, vložka 783

PROVO spol. s.r.o.  
Projekce inženýrských staveb  
Hudcova 321/76  
612 00 Brno

VÁŠ DOPIS ZNAČKY / ZE DNE

NAŠE ZNAČKA

310/023836/2020/KJe

VYŘIZUJE / LINKA

Ing. Bakrlík / 543 433 356

BRNO

29.10.2020

VĚC

**„Brno, Haasova – rekonstrukce kanalizace a vodovodu“**

**SO 310 Kanalizační stoky**

**SO 320 Kanalizační přípojky**

**(projektová dokumentace pro vodoprávní řízení – souhlasné stanovisko)**

V příloze Vám vracíme projektovou dokumentaci s tím, že z hlediska předpokládaného provozovatele kanalizace pro veřejnou potřebu souhlasíme s předloženou projektovou dokumentací s následujícími podmínkami.

- Před zahájením stavby předá investor kanalizačnímu provozu Brněnských vodáren a kanalizací, a.s., Hády 1a, Brno, jedno paré projektové dokumentace pro realizaci.
- Investor přizve obvodového technika p. L. Vrbíka z kanalizačního provozu Brněnských vodáren a kanalizací, a.s., Hády 1a, Brno, tel. 606 758 358, k tlakovým zkouškám vodotěsnosti potrubí a ke všem manipulacím na stávající kanalizační síti.
- Budou dodrženy všechny podmínky dané naším vyjádřením pro územní řízení č.j. 722/021260/2020/MK1 ze dne 30. 09. 2020.
- K závěrečné technické prohlídce předloží investor následující dokumenty:
  - geodetické zaměření skutečného provedení stavby, tj. technickou zprávu, výpis geodetických souřadnic bodů, situaci, podélné profily, výkresy atypických objektů, uložení dat na digitální nosič
  - vodoprávní rozhodnutí
  - protokoly o revizi kanalizace a přípojek TV kamerou, záznam kamerou, diagnostické vyhodnocení pracovníky Brněnských vodáren a kanalizací, a.s.
  - zkušební protokoly o vodotěsnosti kanalizace v celém rozsahu stavby
  - záznamy o revizi kanalizace pracovníkem Brněnských vodáren a kanalizací a.s. (kontrola potrubí před zásypem, závěrečná kontrola revizních šachet, napojení)
  - přípojkové listy K1
  - opravenou projektovou dokumentaci dle skutečného provedení.

S pozdravem

Ing. Pavel Král

vedoucí provozu kanalizační sítě

Brněnské vodárny a kanalizace, a.s.

Pisárecká 555/1a, Pisárky, 603 00 Brno

vedoucí provozu kanalizační sítě

**Příloha:**

- projektová dokumentace

TELEFON  
+420 543 433 111

FAX  
+420 543 433 000

BANKOVNÍ SPOJENÍ  
KB BRNO-MĚSTO 5501621/0100

DIČ: CZ46347275

IČO: 46347275



## Brněnské vodárny a kanalizace, a.s.

Pisárecká 555/1a, Pisárky, 603 00 Brno

Subjekt je zapsán v obchodním rejstříku Krajského soudu v Brně, oddíl B, vložka 783

V Brně dne: 26.8.2020

### Závěrečné projednání technického řešení stavby:

### Brno, ul. Haasova - rekonstrukce vodovodu

Níže podepsaní zástupci investora, projektanta a budoucího provozovatele souhlasí s dokumentací pro vodoprávní povolení a realizaci výše uvedené stavby a nemají k ní další připomínky. Stavba bude probíhat podle obecných zvyklostí BVK a.s..

Vyskytnou-li se v průběhu stavby problémy, které dokumentace nepředpokládala, budou tyto řešeny níže podepsanými tak, aby byla stavba dokončena ve stavu, který zajistí bezproblémové provozování vodovodu.

Investor:

Projektant:

Budoucí provozovatel:



**Záznam z jednání****Akce: Brno, Haasova – rekonstrukce vodovodu a kanalizace**

PD pro vydání územního řízení a stavebního povolení a pro provádění stavby

Místo konání:	zasedací místnost Brněnských vodáren a kanalizací a.s. – ÚIS v Pisárnkách		
Datum:	3. 9. 2020		
Přítomni:	Brněnské vodárny a kanalizace, a.s.	Ing. Vymazalová	
	Magistrát města Brna – odbor dopravy	Ing. Burian	
	ÚMČ Žabovřesky	Mgr. Leder	
		Ing. Tyrálík	
	Brněnské komunikace a.s.	Ing. Šprdlíková	
		p. Vinterlík	
	VZMB, p.o.	Ing. Koutná	
	Argema spol. s r.o.	Ing. Vik	
	PROVO, spol. s r.o.	Ing. Bendová	
Omluveni:	Policie ČR DI	Ing. Kolínský	

V úvodu jednání seznámili projektanti přítomné se návrhem rekonstrukce kanalizace a vodovodu a následné celoplošné rekonstrukce komunikace.

Na tomto jednání bylo dohodnuto

- ÚMČ Brno – Žabovřesky a OD MMB požaduje zachování protisměrného provozu cyklistů.
- Zástupce ÚMČ požaduje zaslání situace stavby v elektronické podobě.
- V rámci stavby bude pokáceno 5 stromů, které jsou vysazeny na přípojkách. Bude provedeno ocenění stromů, projekt náhradní výsadby řešen nebude. Zástupce investora projedná náhradní výsadbu před zahájením stavby s ÚMČ.
- Zástupce Policie ČR DI Ing. Kolínský telefonicky informoval projektanta před jednáním – při zachování obousměrného parkování nesouhlasíme s provozem, cyklistů v protisměru
- Ulice Haasova je jednosměrná v délce cca 230 m ve směru od Kovařovicovy po Stránského. Celková šířka vozovky je proměnlivá cca 8,2 m mezi obrubami s podélným parkováním po obou stranách, navazují zelené pásy, v levém pásu (ve směru jízdy) jsou vysázeny stromy. Podél zástavby vedou chodníky proměnlivé šířky min. 2,0 m. V ulici je povolen vjezd cyklistů v protisměru.
- Navržená úprava zachovává stávající organizaci dopravy. V navazujících křižovatkách je navrženo rozšíření chodníkových ploch tak, že výsledná šířka vozovky je 4,5 m a dochází ke stavebnímu vymezení parkovacích zálivů šířky 2,0 m. Po obou stranách navazují zelené pruhy šířky 1,40 m a chodníky o minimální šířce 1,75 m, obojí přerušeno vjezdy a místy pro popelnice s přístupem k zaparkovaným automobilům. Součástí úpravy jsou vjezdy (přejezdy

Firma je zapsána v obchodním rejstříku u KS Brno, oddíl C, vložka č. 2911

chodníku) ve stávající poloze. Úpravy navazujících křižovatek mimo vlastní stavbu jsou navrženy pouze v nutném rozsahu, úprava v ulici Stránského počítá s budoucí navrženou úpravou této ulice.

- Konstrukce bude upřesněna po projednání se správcem – BKOM a.s., předpokládá se živičná konstrukce vozovky s příslušnými podkladními vrstvami, dlážděné parkovací pruhy z důvodu odvodnění v úrovni vozovky, lemování pomocí betonových obrubníků. Chodníky budou dlážděné z betonové dlažby, v místech vjezdů se zesílenou konstrukcí. Stromy, které nebudou pokáceny z důvodu rekonstrukce přípojek, zůstávají zachovány.
- Odvodnění povrchů je realizováno příčným a podélným spádem do uličních vpustí, zaústěných do rekonstruované kanalizace. Vzhledem k poloze inženýrských sítí nelze vpusti umístit na okraji vozovky u parkovacích pruhů, ale u obrub lemujících vozovku zhruba ve stávající poloze.



Zapsala: Ing. Jana Bendová

---

Firma je zapsána v obchodním rejstříku u KS Brno, oddíl C, vložka č. 2911

BANKOVNÍ SPOJENÍ  
ČSOB BRNO, č. ú.: 372526513/0300

IČ 44012900  
DIČ CZ44012900

TELEFON  
541 613 325-8

DATOVÁ SCHRÁNKA  
yaytkf7

E-MAIL  
provo@provo.cz

## Prezenční listina

Stavba


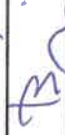







**Brno, Haasova - rekonstrukce kanalizace a vodovodu**

Datum

3. 9. 2020 ve 13 hod

Místo konání

Brněnské vodárny a kanalizace, a.s., ÚIS

Firma	Jméno	E-mail	Telefon	Podpis
ARGEMA s.r.o.	VIK	avgema.sro@seznam.cz	603806910	
OD MMB	BURIAN	burián.tomas@brno.cz	542174446	
VZMB	KOUTNÁ	koutna@vzmb.cz	605226780	
BKOM - SPRÁVA	ŠPEDIČOVÁ	spedlikova@bkom.cz	604211264	
BKOM - SPRÁVA	VINTERLIK	vinterlik@seznam.cz	778733313	
MČ ZABOVŘESKÝ	TYRÁLIK	tyralik@zabovresky.cz	733642460	
SVK, s.r.o.	USHA ZALOVÁ	zuvus296029@bk.cz	724532675	
MČ B-Ž	LEDER	leader@spartanecv.cz	603803333	
PROVO	BENDOVA			

**Záznam z jednání****Akce: Brno, Haasova – rekonstrukce vodovodu a kanalizace**

PD pro vydání územního řízení a stavebního povolení a pro provádění stavby

Místo konání: Vodárenský provoz, Brno - Pisárky

Datum: 15. 6. 2020

Přítomni: Brněnské vodárny a kanalizace, a.s.  
PROVO, spol. s r.o.p. Čermák  
Ing. Bendová  
Ing. Vymazalová

Na vědomí: Brněnské vodárny a kanalizace, a.s.

V úvodu jednání seznámili projektanti s návrhem rekonstrukce kanalizace a vodovodu v ulici Haasova.

Na tomto jednání bylo dohodnuto

- V křižovatce Haasova x Kovařovicova se nachází kanalizační šachta ID 7099, které zasahuje až k lici vodovodního řadu DN 600 mm. Tato šachta musí být při stavbě vybourána a místo ní bude položeno kanalizační potrubí DN 600/900 mm.
- Vzhledem k blízkosti vodovodního řadu DN 600 mm a kanalizační šachty bude nutné provést přeložku vodovodu DN 600 mm tak, aby šachta ID 7099 mohla být vybourána. Přeložka bude provedena z oceli DN 600 mm, na stávajícím potrubí budou osazeny ocelové varné příruby, ocelové potrubí bude svařeno dle skutečné polohy stávajícího vodovodního řadu po odkrytí potrubí.
- Při stavbě bude potrubí DN 600 mm vypuštěno od přerušovacího VDJ Horská po nově vybudovanou výpust v blízkosti mostu na ulici Veslařskou. Dálka úseku je cca 2,3 km. Doba odstávky nesmí překročit 24 hodin a to včetně vypouštění a napouštění potrubí.
- V případě, že budou kanalizační přípojky křížit vodovodní řad vrchem, bude kanalizační přípojka na délku cca 3 m uložena v samonosné chrániče.



Zapsala: Ing. Jana Bendová

## ZPRÁVA O ZAPRACOVÁNÍ STANOVISEK

Por. číslo	Dotčený orgán
1	ÚMČ Brno - Žabovřesky, odbor všeobecný, referát dopravy a silničního hospodářství, Horova 28, 616 00 Brno MCBZAB 13464/20/OVS/CHARL ze dne 5.10.2020 Stanovisko: <b>souhlas + podmínky pro stavebníka a zhotovitele</b>
2	ÚMČ Brno - Žabovřesky, odbor všeobecný, referát životního prostředí, Horova 28, 616 00 Brno MCBZAB 13463/20/OVS/CHARL ze dne 5.10.2020 Stanovisko: <b>souhlas + podmínky pro stavebníka a zhotovitele, podmínky pro PD byly splněny</b>
3	ÚMČ Brno - Žabovřesky, odbor majetkový a bytový, Horova 28, 616 00 Brno MCBZAB 13465/20/OMB/BOCP ze dne 30.9.2020 Stanovisko: <b>odbor není věcně příslušný vyjádřit se ke stavbě</b>
4	MMB, odbor územního plánování a rozvoje - koordinované stanovisko, Kounicova 67, 601 67 Brno č.j. OÚPR/K/20/339/Nov, No ze dne 27.11.2020 Stanovisko vydáno závazné stanovisko + podmínky pro stavebníka a zhotovitele - Odbor dopravy: souhlasné závazné stanovisko pro územní řízení; pro stavební řízení není OD MMB dotčeným orgánem + podmínky pro stavebníka a zhotovitele - Odbor památkové péče: není dotčeným orgánem - Odbor životního prostředí: vydáno závazné stanovisko + podmínky pro stavebníka a zhotovitele - Odbor vodního a lesního hospodářství a zemědělství: + podmínky pro stavebníka a zhotovitele
5	MMB, odbor investiční, Kounicova 67, 601 67 Brno č.j. MMB/0398314/2020 ze dne 22.9.2020 Stanovisko: <b>souhlas + podmínky pro stavebníka a zhotovitele, podmínky pro PD byly splněny</b>
5a	MMB, odbor investiční - VH infrastruktura, Kounicova 67, 601 67 Brno č.j. MMB/0468089/2020 ze dne 5.11.2020 Stanovisko: <b>souhlas + podmínky pro stavebníka a zhotovitele, podmínky pro PD byly splněny</b>
6	MMB, majetkový odbor, Malinovského nám. 3, 601 67 Brno č.j. MMB/0398180/2020 ze dne 6.10.2020 Stanovisko: <b>souhlas + podmínky pro stavebníka a zhotovitele</b>
7	Krajská hygienická stanice Jm kraje, Jeřábkova 4, 602 00 Brno č.j. KHSJM 53704/2020/BM/HOK ze dne 26.10.2020 Stanovisko: <b>souhlasné závazné stanovisko + podmínky pro stavebníka a zhotovitele</b>
8	Archeologický ústav AV ČR, Brno, v.v.i., Čechyňská 363/19, 602 00 Brno č.j. ARUB/5509/2020 M ze dne 30.9.2020 Stanovisko: - <b>souhlas - s upozorněním na povinnosti dané § 22 zákona č. 20/1987 Sb., jejichž splnění zajistí investor prostřednictvím TDI a zhotovitele</b>
9	Brněnské komunikace a.s., Renneská třída 787/1a, 639 00 Brno č.j. BKOM/28855/2020 ze dne 5.2.2021 Stanovisko: <b>souhlas + podmínky pro stavebníka a zhotovitele, podmínky pro PD byly splněny</b>
10	Brněnské vodárny a kanalizace, a.s., Pisárecká 555/1a, 603 00 Brno č.j. 722/021260/2020/MKI ze dne 30.9.2020 Stanovisko: <b>souhlas + podmínky pro stavebníka a zhotovitele, podmínky pro PD byly splněny</b>
11	CETIN a.s., Českomoravská 2510/19, 190 00 Praha 9 č.j. 763751/20 ze dne 22.9.2020 Stanovisko: <b>souhlas - dojde ke střetu se sítí elektronických komunikací společnosti CETIN a.s. + podmínky pro stavebníka a zhotovitele, podmínky pro PD byly splněny</b>
12	ČD - Telematika, Pernerova 2819/2a, 130 00 Praha 3 č.j. 1202016861 ze dne 21.9.2020 Stanovisko: <b>nedojde ke styku</b>

13	České radiokomunikace a.s., Skokanská 2117/1, 169 00 Praha č.j. UPTS/OS/255957/2020 ze dne 21.9.2020 Stanovisko: <b>nedojde ke styku</b>
14	Dopravní podnik města Brna, a.s., Hlinky 64/151, 603 00 Brno č.j. 15796/2020/5040 ze dne 30.9.2020 Stanovisko: <b>z hlediska zájmů DPMB, a.s. nejsou ke stavbě připomínky</b>
15	Dial Telecom, a.s., Křížíkova 36a/237, 186 00 Praha 8 č.j. BM829711 ze dne 22.9.2020 Stanovisko: <b>nedojde ke styku</b>
16	E.ON Distribuce, a.s., poskytování informací k sítím, Hády 968/2, 614 00 Brno č.j. B6941-26071383 ze dne 9.10.2020 Stanovisko: <b>v zájmovém území se nachází pozdezmní vedení ve vlastnictví E.ON Distribuce, a.s. + podmínky pro stavebníka a zhotovitele, podmínky pro PD byly splněny</b>
17	E.ON Distribuce, a.s., regionální správa sítě, Hády 968/2, 614 00 Brno č.j. V1858-27022236 ze dne 3.11.2020 Stanovisko: <b>souhlas se stavbou a činností v ochranném pásmu + podmínky pro stavebníka a zhotovitele, podmínky pro PD byly splněny</b>
18	Faster CZ spol. s r.o., Jarní 44g, 614 00 Brno č.j. - ze dne 6.10.2020 Stanovisko: <b>nedojde ke styku</b>
19	GridServices, s.r.o., Plynárenská 499/1, 602 00 Brno č.j. 5002226283 ze dne 7.10.2020 Stanovisko: <b>souhlas - v zájmovém území se nachází plynárenská zařízení + podmínky pro stavebníka a zhotovitele, podmínky pro PD byly splněny</b>
20	Hasičský záchranný sbor Jm kraje, oddělení stavební prevence, Štefánikova 32, 602 00 Brno (pro ÚŘ a DSP) č.j. HSBM-73-1-1738/1-OPST-2020 ze dne 20.10.2020 Stanovisko: <b>souhlasné závazné stanovisko + podmínky pro stavebníka a zhotovitele</b>
21	itself s r.o., Pálavské nám. 4343/11, 628 00 Brno č.j. 20/005024 ze dne 20.10.2020 Stanovisko: <b>nedojde ke styku</b>
22	InfoNet a.s., Novolišeňská 18, 628 00 Brno č.j. - ze dne 21.9.2020 Stanovisko: <b>nedojde ke styku</b>
23	Masarykova univerzita, ústav výpočetní techniky, Šumavská 416/15, 602 00 Brno č.j. MU-IS/157754/2020/1237149/ÚVT-2/3974 ze dne 23.9.2020 Stanovisko: <b>nedojde ke styku + podmínky pro stavebníka a zhotovitele, podmínky pro PD byly splněny</b>
24	Městská policie Brno, odd. komunikačních technologií, Štefánikova 43, 602 00 Brno č.j. - ze dne 8.10.2019 Stanovisko: <b>bez vyjádření ke stavbě - Městská policie Brno nevlastní žádné podzemní sítě</b>
25	Ministerstvo obrany ČR, sekce nakládání s majetkem, odbor ochrany územních zájmů, Svatoplukova 2687/84, 662 10 Brno č.j. 104689/2020-1150-OÚZ-BR ze dne 30.9.2020 Stanovisko: <b>souhlasné závazné stanovisko - v prostoru stavby se neevidují inženýrské sítě a podzemní telekomunikační vedení MO + podmínky pro stavebníka a zhotovitele, podmínky pro PD byly splněny</b>
26	NetDataComm, s.r.o., Jihlavská 2, 664 41 Třebíč č.j. - ze dne 7.10.2020 Stanovisko: <b>nedojde ke styku</b>
27	PODA Ostrava č.j. - ze dne 21.10.2020 Stanovisko: <b>nedojde ke styku</b>
28	Policie ČR, Krajské ředitelství Jm kraje, oddělení správy nemovitého majetku, Kounicova 24, 611 32 Brno č.j. KRPB-612-651/ČJ-2020-0600MN-MAT ze dne 1.10.2020 Stanovisko: <b>nedojde ke styku</b>

29	<p>Policie ČR, Krajské ředitelství Jm kraje, specializované pracoviště doprav. inženýrství BM a BO, Kounicova 24, 611 32 Brno  č.j. KRPB-162154-3/ČJ-2020-0600DI-KOL ze dne 13.11.2020  Stanovisko:  <b>bez námitek k předběžné koncepci řešení dopravního omezení + podmínky pro stavebníka a zhotovitele</b></p>
	<p>Policie ČR, Krajské ředitelství Jm kraje, specializované pracoviště dopravního inženýrství  č.j. KRPB-162154-4/ČJ-2020-0600DI-KOL ze dne 14. 1. 2021  Stanovisko:  <b>přípomínky k PD - doplněno vyjádřením projektanta</b></p>
30	<p>SITEL, spol. s r.o., Nad Elektrárnou 1526/45, 106 00 Praha 10  č.j. 1112004030 ze dne 23.9.2020  Stanovisko:  <b>nedojde ke styku</b></p>
31	<p>SMART Comp a.s., Kubičkova 1115/8, 635 00 Brno  č.j. V-0989/2020 ze dne 19.10.2020  Stanovisko:  <b>v daném prostoru se momentálně nenachází telekomunikační sítě ve správě SMART Comp. a.s. + v dané oblasti je plánováno uložení optických telekomunikačních kabelů + podmínky pro stavebníka a zhotovitele</b></p>
32	<p>Správa a údržba silnic Jm kraje, p.o., Žerotínovo nám 449/3, 601 82 Brno  č.j. - ze dne 21.9.2020  Stanovisko:  <b>nedojde ke styku - nespravují žádnou z dotčených komunikací + podmínky pro stavebníka a zhotovitele</b></p>
33	<p>Správa železnic, s.o. – OŘ Brno, Kounicova 26, 611 43 Brno  č.j. 24 655/2020 - SŽ - OŘ BNO - OPS ze dne 21.9.2020  Stanovisko:  <b>stavba se nachází mimo ochranné pásmo dráhy</b></p>
34	<p>Technické sítě Brno, a.s., Barvířská 5, 602 00 Brno  č.j. TSB/10777/2020 ze dne 24.9.2020  Stanovisko:  <b>souhlas + podmínky pro stavebníka a zhotovitele, podmínky pro PD byly splněny</b></p>
35	<p>Teplárny Brno, a.s., Okružní 25, 638 00 Brno  č.j. 18938/2020/TB ze dne 24.9.2020  Stanovisko:  <b>nedojde ke styku</b></p>
36	<p>T-Mobile Czech Republic a.s., Tomíčková 2144/1, 149 00 Praha 4  č.j. E40056/20 ze dne 21.9.2020  Stanovisko:  <b>souhlas - nedojde ke styku</b></p>
37	<p>UPC Česká republika, s.r.o., Závěšova 5, 140 00 Praha 4  č.j. - ze dne -  Stanovisko: <b>SPOLEČNOST PŘEŠLA POD VODAFONE</b></p>
38	<p>Veřejná zeleň města Brna, příspěvková organizace, Kounicova 1013/16a, 602 00 Brno  č.j. S/191/1137/20 ze dne 30.9.2020  Stanovisko:  <b>souhlas + podmínky pro stavebníka a zhotovitele, podmínky pro PD byly splněny</b></p>
39	<p>Vodafone Czech Republic a.s., náměstí Junkových 2, 155 00 Praha 5  č.j. MW9910158285212015 ze dne 22.9.2020  Stanovisko:  <b>souhlas + podmínky pro stavebníka a zhotovitele, podmínky pro PD byly splněny</b></p>
40	<p>Vysoké učení technické v Brně, investiční odbor, Antonínská 548/1, 601 90 Brno  č.j. VUTBR/168267/2020 ze dne 1.10.2020  Stanovisko:  <b>nedojde ke styku</b></p>
41	<p>Povodí Moravy, s.p, Dřevařská 11, 602 00 Brno  č.j. PM-1358/2021/5203/Ka ze dne 22.1.2021  <b>souhlas + podmínky pro stavebníka a zhotovitele, podmínky pro PD byly splněny</b></p>





VÁŠ DOPIS ČJ.: 16/2020  
ZE DNE:  
NAŠE ČJ.: MCBZAB 13464/20/OVS/CHARL  
SPIS. ZN.: S-MCBZAB 13464/20/2

VYŘIZUJE: Ing. Linda Charousová  
TEL.: 549 523 566  
FAX:  
E-MAIL: charousova@zabovresky.cz

DATUM: 5.10.2020

PROVO spol. s.r.o.  
projekce inženýrských staveb  
Ing. Jana Bendová  
Hudcova 321/76  
612 00 Brno

**Vyláčení pro územní řízení a stavební povolení na akci: „Brno, Haasova – rekonstrukce kanalizace a vodovodu“**

**Stanovisko referátu dopravy:**

Název stavby: „Brno, Haasova – rekonstrukce kanalizace a vodovodu“, místo stavby: par. č. 761, 759, 760/4, 5108/2, 760/3, 818/1 v k.ú. Žabovřesky.

Pozemky p.č. 761, 759, 760/4, 5108/2 v k.ú. Žabovřesky jsou ve vlastnictví statutárního města Brna, správcem pozemků jsou Brněnské komunikace a.s., Renneská třída 787/1a, Štýřice, 639 00 Brno, IČO: 60733098. Pozemek p.č. 818/1 v k.ú. Žabovřesky je ve vlastnictví České republiky, správcem je Úřad pro zastupování ve věcech majetkových, Rašínovo nábřeží 390/42, 128 00 Praha 2, IČO: 69797111. Pozemek p.č. 760/3 v k.ú. Žabovřesky je v soukromém vlastnictví. V tomto případě je nutné si vyžádat další vyjádření od těchto soukromých vlastníků.

Úřad městské části Brno – Žabovřesky jako věcně a místně příslušný správní orgán z hlediska zákona č. 13/1997 Sb., o pozemních komunikacích, ve znění pozdějších předpisů a ve smyslu § 61 odst. 1) zákona č. 128/2000 Sb., o obcích ve znění pozdějších předpisů k předložené projektové dokumentaci zpracované projektantkou Ing. Janou Bendovou, Provo spol. s.r.o., Hudcova 76, 612 00 Brno, IČO: 44012900 na akci: „Brno, Haasova – rekonstrukce kanalizace a vodovodu“ sděluje:

1. V případě, že realizací stavby dojde k zvláštnímu užívání komunikace či omezení provozu (částečné nebo úplné uzavření komunikace) dotčené komunikace, bude příslušný silniční správní úřad požádán o vydání povolení k takovému účelu
2. Příslušný silniční správní úřad bude požádán o vydání povolení i v případech provedení změn od stávajících tras inženýrských sítí na místní komunikaci, nebo vzniknou-li trasy nové
3. Příslušný silniční správní úřad bude požádán o vydání povolení i v případech úprav, zrušení nebo zřízení nového připojení nemovitosti k místní komunikaci.
4. V průběhu provádění stavebních prací nesmí docházet k poškozování či znečišťování veřejných komunikací
5. Po dobu stavebních prací bude zajištěna čistota komunikací. Případné znečištění komunikací bezodkladně odstraní tak, aby nedocházelo k závadám ve schůdnosti a



- sjízdnosti. Po celou dobu výkopových prací bude zajištěno provedení úklidu, případně i kropení komunikace v místě záboru a znečištěném okolí
6. V průběhu prací nesmí být okolí obtěžováno prachem a nadměrným hlukem, budou dodržovány bezpečnostní předpisy
  7. Výkopové práce budou prováděny tak, aby došlo k minimálnímu omezení v co nejmenším rozsahu a v co nejkratší době
  8. Výkop bude řádně ohrazen, zabezpečen proti úrazu
  9. Bude zajištěn bezpečný průchod pro chodce v šíři min. 1,5 m, příp. pochůznými lávkami
  10. Vyžádejte si stanovisko vlastníka místních komunikací, kterého ve statutárním městě Brně zastupují Brněnské komunikace a.s.. Toto stanovisko bude v rámci realizace stavby respektováno
  11. Při výkopových pracích v zeleni je nutno dodržovat ustanovení vyhl. m. Brna č. 8/2009 a č. 12/2014, o koordinaci výkopových prací na veřejných prostranstvích ve městě Brně. Ohlašovací povinnosti podléhají výkopové práce, jejichž rozsah přesahuje délku 30 m podélných nebo plochu 40 m<sup>2</sup>. Jde zejména o výkopové práce v souvislosti se stavbou nebo opravou a rekonstrukcí technických sítí, kolektorů, komunikací, tramvajových tratí, výsadbou veřejné zeleně, sanací podzemních prostor apod.

Bc. Miloš Adam  
vedoucí Odboru veřejných služeb  
otisk razítka



VÁŠ DOPIS ČJ.: 16/2020  
ZE DNE:  
NAŠE ČJ.: MCBZAB 13463/20/OVS/CHARL  
SPIS. ZN.: S-MCBZAB 13463/20/2

VYŘÍZUJE: Ing. Linda Charousová  
TEL.: 549 523 566  
FAX:  
E-MAIL: charousova@zabovresky.cz

DATUM: 5.10.2020

PROVO spol. s.r.o.  
projekce inženýrských staveb  
Ing. Jana Bendová  
Hudcova 321/76  
612 00 Brno

**Vyjádření pro územní řízení a stavební povolení na akci: „Brno, Haasova – rekonstrukce kanalizace a vodovodu“**

**Stanovisko referátu životního prostředí:**

Název stavby: „Brno, Haasova – rekonstrukce kanalizace a vodovodu“, místo stavby: par. č. 761, 759, 760/4, 5108/2, 760/3, 818/1 v k.ú. Žabovřesky.

Pozemky p.č. 761, 759, 760/4, 5108/2 v k.ú. Žabovřesky jsou ve vlastnictví statutárního města Brna, správcem pozemků jsou Brněnské komunikace a.s., Renneská třída 787/1a, Štýřice, 639 00 Brno, IČO: 60733098. Pozemek p.č. 818/1 v k.ú. Žabovřesky je ve vlastnictví České republiky, správcem je Úřad pro zastupování ve věcech majetkových, Rašínovo nábřeží 390/42, 128 00 Praha 2, IČO: 69797111. Pozemek p.č. 760/3 v k.ú. Žabovřesky je v soukromém vlastnictví. V tomto případě je nutné si vyžádat další vyjádření od těchto soukromých vlastníků.

Úřad městské části Brno – Žabovřesky jako věcně a místně příslušný správní orgán ochrany přírody a krajiny ve smyslu § 61 odst. 1) zákona č. 128/2000 Sb., o obcích ve znění pozdějších předpisů a ve smyslu § 76 odst. 1 písm. a) zákona č. 114/1992 Sb., o ochraně přírody a krajiny ve znění pozdějších předpisů k předložené projektové dokumentaci zpracované projektantkou Ing. Janou Bendovou, Provo spol. s.r.o., Hudcova 76, 612 00 Brno, IČO: 44012900, na akci „Brno, Haasova – rekonstrukce kanalizace a vodovodu“ sděluje:

1. Při provádění stavebních prací a technologických prací musí být vyloučeny všechny negativní vlivy na životní prostředí
2. V rámci stavby nedojde k poškození zeleně a kácení dřevin, které nebudou předem povoleny. V rámci výkopových a bouracích prací bude dodržena vyhláška č.3/2012 o zeleni v městě Brně a norma ČSN 83 9061- ochrana stromů, porostů a vegetačních ploch při stavebních pracích
3. S odpady bude nakládáno v hierarchii způsobu nakládání s odpady dle § 9a zákona č. 185/2001 Sb., o odpadech, v platném znění a v souladu s Plánem odpadového hospodářství Jihomoravského kraje
4. Likvidaci nebezpečných odpadů musí zajišťovat oprávněná odborná firma
5. Při provádění prací bude dodržován pořádek a čistota a budou odstraňovány odpadky a nečistoty vzniklé pracemi

6. Při bouracích pracích co nejvíce minimalizovat škodlivé účinky na okolí, zejména hluk, vibrace a prášení
7. V případě vstupu do zeleně na pozemcích statutárního města Brna bude podána „Žádost o vyjádření ke vstupu do zeleně“ a „Žádost o vyměření místního poplatku
8. V případě vjezdu těžké techniky do zeleně a na veřejné prostranství je potřeba mít souhlas od dotčených správců sítí v dané lokalitě (stanoviska dotčených správců sítí budeme vyžadovat při vyřízení vyjádření ke vstupu do zeleně)
9. Při výkopových pracích v zeleni je nutno dodržovat ustanovení vyhlášky města Brna č. 8/2009 a č. 12/2014, o koordinaci výkopových prací na veřejných prostranstvích ve městě Brně. Ohlašovací povinnosti podléhají výkopové práce, jejichž rozsah přesahuje délku 30 m podélných nebo plochu 40 m<sup>2</sup>. Jde zejména o výkopové práce v souvislosti se stavbou nebo opravou a rekonstrukcí technických sítí, kolektorů, komunikací, tramvajových tratí, výsadbou veřejné zeleně, sanací podzemních prostor apod.
10. Při realizaci výkopových prací musí být zachována minimální vzdálenost výkopu 150 cm od paty kmene stromu, zpevněná plocha pro parkování nesmí být zbudována v bližší vzdálenosti než 2 m od paty kmene vzrostlých stromů
11. O zahájení stavby bude referát životního prostředí, Odboru veřejných služeb ÚMČ Brno-Žabovřesky předem informován a bude doložena etapizace stavby

Bc. Miloš Adam  
vedoucí Odboru veřejných služeb  
otisk razítka



Odbor majetkový a bytový

3

PROVO, spol. s r.o.  
Hudcova 321/76  
612 00 Brno

VÁŠ DOPIS ČJ.:  
ZE DNE:  
NAŠE ČJ.: MCBZAB 13465/20/OMB/BOCP  
SPIS. ZN.:

VYŘIZUJE: Petr Bočev  
TEL.: 549 523 581  
FAX: 549 213 615  
E-MAIL: [bocev@zabovresky.cz](mailto:bocev@zabovresky.cz)

DATUM: 30.09.2020

**„Brno, Haasova – rekonstrukce kanalizace a vodovodu“ – vyjádření pro územní řízení a stavební povolení**

Obdrželi jsme Vaši žádost o vyjádření statutárního města Brna, městské části Brno-Žabovřesky pro územní řízení a stavební povolení, týkající se stavby s názvem „Brno, Haasova – rekonstrukce kanalizace a vodovodu“. Uvedenou stavbou budou dotčeny mimo jiné i pozemky ve vlastnictví statutárního města Brna p.č. 759, 760/4, 761, 5108/2, vše v k.ú. Žabovřesky.

Pozemky p.č. 759, 760/4, 761, 5108/2, vše v k.ú. Žabovřesky nejsou svěřeny do správy městské části Brno – Žabovřesky, do kategorií I., II. nebo III., v souladu s obecně závaznou vyhláškou statutárního města Brna č. 20/2001, kterou se vydává Statut města Brna, v platném znění.

Majetkový a bytový odbor ÚMČ Brno – Žabovřesky tedy není věcně příslušný vyjádřit se ke stavbě na výše uvedených pozemcích.

S pozdravem

Ing. Miloš Vorba  
vedoucí Odboru majetkového a bytového

VÁŠ DOPIS Č. J.:

ZE DNE:

NAŠE ZN.:

NAŠE Č. J.:

SPIS. ZN.:

SPIS. ZN. D.O.:

OÚPR/K/20/339/Nov,No

MMB/0398240/2020

4100/OÚPR/MMB/0398240/2020

MMB/0408026/2020

PROVO, spol. s r.o.,

Hudcova 321/76

612 00 Brno

VYŘIZUJE:

TELEFON:


E-MAIL:

ID DATOVÉ SCHRÁNKY:

Ing. arch. Květoslava Nováková

+420 542 174103

novakova.kvetoslava@brno.cz



DATUM:

POČET LISTŮ:

27.11.2020

6 + 1 příloha

Koordinované stanovisko pro územní a stavební řízení stavby:

„Brno, Haasova - rekonstrukce a kanalizace a vodovodu“, k.ú. Žabovřesky

**Magistrát města Brna, odbor územního plánování a rozvoje**

**vydává**

podle ustanovení § 4 odst. 7 zákona č. 183/2006 Sb., o územním plánování a stavebním řádu (stavební zákon), ve znění pozdějších předpisů, a podle ust. § 149 zákona č. 500/2004 Sb., správní řád, ve znění pozdějších předpisů, k žádosti společnosti PROVO, spol.s r.o., Hudcova 321/76, 612 00 Brno zastupující investora stavby Statutární město Brno, Dominikánské nám. 196/1, 602 00 Brno, zast. Brněnskými vodárnami a kanalizacemi a.s., Pisárecká 555/1a, 603 00 Brno, podané dne 21.9.2020 ve věci vydání koordinovaného stanoviska pro územní a stavební řízení stavby

„Brno, Haasova – rekonstrukce a kanalizace a vodovodu“, k.ú. Žabovřesky

**koordinované stanovisko.**

Dle předložené projektové dokumentace se jedná o rekonstrukci kanalizace, vodovodu, obou typů domovních přípojek, přeložku vodovodu a komunikačních úprav, a to v celé trase mezi ul. Stránského – Fanderlíkova. Následně bude provedena celoplošná oprava dotčené komunikace, a to s rozšířením chodníků, úprava vozovky, na 4,5 m se stavebním vymezením parkovacích zálivů. Současně budou rekonstruovány sjezdy v současných polohách. Vodovod bude umístěn do nové trasy v délce 233,8 m.

Projektovou dokumentaci zpracovala společnost PROVO, spol.s r.o., září 2020.

**Ke koordinovanému stanovisku vydaly dotčené orgány závazná stanoviska, stanoviska a vyjádření s podmínkami:**

**MMB Odbor územního plánování a rozvoje**

Vyřizuje : Mgr. Radim Novotný, tel. 54217 4202, novotny.radim@brno.cz

**Magistrát města Brna, Odbor územního plánování a rozvoje** (dále jen OÚPR MMB), jako příslušný orgán územního plánování podle *ust. § 6 odst. 1 písm. e) zákona č. 183/2006 Sb., o územním plánování a stavebním řádu*, ve znění pozdějších předpisů (dále jen „*stavební zákon*“) a dotčený orgán dle *ust. § 136 odst. 1 písm. b) zákona č. 500/2004 Sb., správní řád*, ve znění pozdějších předpisů (dále jen „*správní řád*“)

**v y d á v á**

**v souladu s *ust. § 96b stavebního zákona a § 149 odst. 1 a 2 správního řádu***

**z á v a z n é   s t a n o v i s k o**

k dokumentaci pro stavební záměr nazvaný:

**„Brno, Haasova – rekonstrukce kanalizace a vodovodu“, k.ú. Žabovřesky**

dotčené pozemky parc. č. 761, 759, 760/4, 5108/2, 760/3, 818/1 k. ú. Žabovřesky, obec Brno  
(dále jen záměr).

**Předložený záměr obsahuje**

trasu rekonstruované jednotné kanalizace a vodovodu včetně přípojek na ulici Haasova. Rekonstrukce kanalizace a kanalizačních přípojek bude provedena ve stávající trase, rekonstrukce vodovodu a vodovodních přípojek v nové trase a přeložka vodovodu v nové trase. Stavba bude koordinována se stavbou „Brno, Stránského – rekonstrukce kanalizace a vodovodu“.

Navržená kanalizační stoka DN 500/750, v celkové délce 236,1 m, je vedena z nově navržené šachty Š1 v křižovatce Haasova x Kovařovicova trasou stávající kanalizace po napojení do šachty Š6 v křižovatce s ulicí Stránského. Dále je navržen propoj DN 700/1050, v celkové délce 10,6 m, do ulice Fanderlíkova mezi nově budovanými šachtami Š7 a Š1. Součástí rekonstrukce kanalizace je rekonstrukce kanalizačních přípojek napojených do stoky. Přípojky budou rekonstruovány ve stávající trase pod veřejným prostranstvím.

Jedná se o 57 ks kanalizačních přípojek o celkové délce 591,9 m. V rámci komunikačních úprav budou k odvodnění povrchů umístěny nové vpusti, které budou zaústěny do opravené kanalizace.

Navržený vodovodní řad DN 150, v celkové délce 233,8 m, bude rekonstruován v nové trase od křižovatky s ulicí Kovařovicova po napojení na vodovodní uzel v blízkosti křižovatky s ulicí Stránského. V křižovatce s ulicí Kovařovicova bude v délce 2,0 m proveden propoj se stávajícím vodovodem. Součástí rekonstrukce vodovodního řadu je rekonstrukce 55 ks vodovodních přípojek, 1 přípojka bude přepojena. Celková délka rekonstrukce vodovodních přípojek je 557,4 m.

V křižovatce s ulicí Kovařovicova bude, z důvodu vybourání dvou stávajících kanalizačních šachet, provedena přeložka páteřního vodovodního řadu DN 600 v celkové délce přibližně 6,0 m.

Po posouzení předložených podkladů dospěl OÚPR MMB k závěru, že výše uvedený záměr je z hlediska souladu s politikou územního rozvoje a územně plánovací dokumentací a z hlediska uplatňování cílů a úkolů územního plánování

### **p ř í p u s t n ý**

**Závazné stanovisko se vydává za předpokladu splnění níže uvedené podmínky**

Záměr „Brno, Haasova – rekonstrukce kanalizace a vodovodu, k. ú. Žabovřesky“, dotčené pozemky parc. č. 761, 759, 760/4, 5108/2, 760/3, 818/1 k. ú. Žabovřesky, bude umístěn v souladu s částí předložené dokumentace zpracované společností PROVO, spol s r.o., v září 2020, ověřeného výkresu, který je přílohou tohoto závazného stanoviska. Jakékoliv změny výše uvedeného záměru mající vliv na skutečnosti, které jsou posuzovány OÚPR MMB musí být znovu předloženy k posouzení.

**Závazné stanovisko platí 2 roky od jeho vydání.**

### **MMB Odbor dopravy**

Vyřizuje: Bc. Jan Kušnír, tel. 542174171, kusnir.jan@brno.cz

## **Z Á V A Z N É   S T A N O V I S K O**

Odbor dopravy Magistrátu města Brna (dále jen „OD MMB“) příslušný k uplatnění závazného stanoviska v územním řízení z hlediska řešení místních a účelových komunikací podle § 40 odst. 4 písm. d) zákona č. 13/1997 Sb., o pozemních komunikacích, ve znění pozdějších předpisů, dle čl. 29 odst. 2 písm. a) vyhlášky č. 20/2001, Statut města Brna, a dle § 149 zákona č. 500/2004 Sb., správní řád, ve znění pozdějších předpisů,

### **v y d á v á**

### **souhlasné závazné stanovisko**

pro územní řízení stavby

nazvané: „Brno, Haasova – rekonstrukce kanalizace a vodovodu“ – projektová dokumentace pro územní a stavební řízení.

Dle předložené projektové dokumentace se jedná o rekonstrukci kanalizace, vodovodu, obou typů domovních přípojek, přeložku vodovodu a komunikačních úprav, a to v celé trase mezi ul. Stránského – Fanderlíkova. Následně bude provedena celoplošná oprava dotčené komunikace, a to s rozšířením chodníků, úprava vozovky, na 4,5 m se stavebním vymezením parkovacích zálivů. Současně budou rekonstruovány sjezdy v současných polohách. Vodovod bude umístěn do nové trasy v délce 233,8 m.

Souhlasné závazné stanovisko se vydává za předpokladu splnění níže uvedených podmínek:

1. Stavebník bude realizovat předmětnou stavbu na základě vydaného územního rozhodnutí a stavebního povolení.
2. před vydáním ÚR musí být vydáno rozhodnutí o zvláštním užívání komunikace pro uložení nové inženýrské sítě (vodovod v nové poloze) příslušným silničním správním úřadem.

3. Pro povolení zásahů do komunikace je nutno požádat příslušný silniční správní úřad o vydání rozhodnutí o uzavírcce a o zvláštním užívání komunikace nejpozději 30 dnů předem – zábory, výkopy.
4. Stavba musí být zařazena v koordinačním harmonogramu výkopových prací ve městě Brně, který je veden u Odboru investičního Magistrátu města Brna.
5. Po dobu realizace stavby nesmí docházet k poškozování přilehlých pozemních komunikací, musí být zachována jejich čistota a musí být zajištěn bezpečný průchod pro pěší a přístupy k sousedním nemovitostem.
6. Technologické a realizační podmínky pro vstup do komunikací a trasy staveništní dopravy stanoví správce komunikace – Brněnské komunikace, a. s.
7. OD MMB není příslušným silničním správním úřadem pro místní komunikaci v ul. Haasova, kterým je ÚMČ Brno – Žabovřesky

**Pro stavební řízení není OD MMB v dané věci dotčeným orgánem ve smyslu § 136 odst. 1 zákona č. 500/2004 Sb., správní řád, ve znění pozdějších předpisů.**

### **MMB Odbor životního prostředí**

Vyřizuje: Jana Němcová, tel. 542 174 564.

Odbor životního prostředí Magistrátu města Brna jako dotčený správní orgán podle § 4 zákona č. 183/2006 Sb., stavební zákon, ve znění pozdějších předpisů, na úseku ochrany ovzduší, odpadového hospodářství a ochrany přírody a krajiny s rekonstrukcí kanalizace a vodovodu na ulici Haasova v k.ú. Žabovřesky **souhlasí** za předpokladu respektování níže uvedených podmínek:

Projekt řeší rekonstrukci kanalizace a kanalizačních přípojek ve stávající trase, rekonstrukci vodovodu v nové trase, rekonstrukci vodovodních přípojek ve stávající trase, přeložku vodovodu v nové trase a komunikační úpravy. Komunikační úpravy budou v délce cca 230 m ve směru od ul. Kovařovicova po ul. Stránského. Parkování bude po obou stranách, navazují zelené pásy, v levém pásu jsou vysázeny stromy. Stavbou budou dotčeny pozemky p.č. 761, 759, 760/4, 5108/2, 760/3, 818/1 v k.ú. Žabovřesky.

Stavba se člení na objekty:

- SO – 310 Kanalizační stoky
- SO – 320 Kanalizační přípojky
- SO – 330 Vodovodní řad
- SO – 340 Vodovodní přípojky
- SO – 350 Přeložka vodovodu
- SO – 100 Komunikační úpravy

**- z hlediska ochrany ovzduší dle zákona č. 201/2012 Sb., o ochraně ovzduší, ve znění pozdějších předpisů:**  
Odborný referent: Bc. Radek Kronovet, tel: 542 174 558, kronovet.radek@brno.cz

Za činnost, při které může docházet ke znečišťování ovzduší, lze považovat v souladu s § 2 písm. e) zákona č. 201/2012 Sb., o ochraně ovzduší, ve znění pozdějších předpisů, možnou zvýšenou prašnost vyvolanou stavebními pracemi. Prachové částice představují na většině území města Brna velmi problematickou



škodlivinu, která může mít negativní vliv na lidské zdraví anebo životní prostředí. Referát ochrany ovzduší OŽP MMB proto vyžaduje, aby při provádění výkopových a stavebních prací a při manipulaci se sypkými materiály byla dodržována technická a organizační opatření k eliminaci prašnosti, a to zejména:

- kropení vzniklých prašných ploch v době suchého a větrného počasí
- pravidelná kontrola čistoty dotčených přilehlých komunikací a v případě způsobeného znečištění jejich okamžitá očista
- pravidelná kontrola čistoty vozidel a stavebních strojů před výjezdem ze staveniště a v případě znečištění jejich okamžitá očista
- skladování sypkých a lehkých stavebních materiálů na vyhrazených místech tak, aby nedocházelo k jejich roznosu do okolního prostředí vlivem větru
- při přepravě sypkých materiálů zabráňovat jejich rozsypávání za jízdy (např. využitím uzavíratelných kontejnerů, zakrýváním apod.)
- při řezání stavebních materiálů (dlažby, asfaltu, betonu) využívání řezaček s vodní clonou (mokré řezačky)
- k obsluze staveniště využívat pouze vozidla, která splňují emisní normu EURO III a vyšší

**- z hlediska odpadového hospodářství a hydrogeologie** dle zákona č. 185/2001 Sb., o odpadech, ve znění pozdějších předpisů:

Oborný referent: RNDr. Helena Řezníčková, tel: 542 174 534, reznickova.helena@brno.cz

K projektu bylo vydáno ve smyslu § 79 odst. 4 zákona č. 185/2001 Sb., o odpadech, ve znění pozdějších předpisů, **souhlasné závazné stanovisko** č.j. MMB/0424849/2020/Rezh ze dne 7.10.2020, jehož podmínky je nutné respektovat a které je následujícího znění :

## **Z Á V A Z N É   S T A N O V I S K O**

Odbor životního prostředí Magistrátu města Brna (dále jen „OŽP MMB“) jako věcně a místně příslušný orgán veřejné správy v oblasti odpadového hospodářství dle § 10 a § 11 zákona č. 500/2004 Sb., správní řád, ve znění pozdějších předpisů (dále jen „správní řád“) § 139 odst. 1 zákona č. 128/2000 Sb., o obcích, ve znění pozdějších předpisů, a dle § 79 odst. 4 zákona č. 185/2001 Sb., o odpadech a o změně některých dalších zákonů, ve znění pozdějších předpisů (dále jen „zákon o odpadech“) s působností dotčeného správního orgánu podle § 4 odst. 2 zákona č. 183/2006 Sb., o územním plánování a stavebním řádu (dále jen „stavební zákon“), ve znění pozdějších předpisů,

## **s o u h l a s í**

z hlediska nakládání s odpady v souladu s ustanovením § 149 odst. 1 správního řádu a § 4 odst. 2 stavebního zákona s umístěním stavby „**Haasova – rekonstrukce kanalizace a vodovodu, k.ú. Žabovřesky**“, žadatele: **PROVO, spol. s r.o., IČO: 44012900, Hudcova 76, 621 00 Brno-Medlánky** (dále jen „žadatel“).

### **Stručný popis stavebního záměru:**

Jedná se o rekonstrukci kanalizace a vodovodu ul. Haasova, k.ú. Žabovřesky.

**- z hlediska ochrany přírody a krajiny** dle zákona č. 114/1992 S., o ochraně přírody a krajiny, ve znění pozdějších předpisů a **z hlediska ochrany a tvorby zeleně**:

Odborný referent: Taťána Hajdová, tel: 542 174 561, hajdova.tatana@brno.cz

Ke kácení dřevin rostoucích mimo les je dle § 8 odst. 1 zákona č. 114/1992 Sb., o ochraně přírody a krajiny, ve znění pozdějších předpisů, a s charakteristikou dle § 3 vyhlášky 189/2013 Sb., o ochraně dřevin a povolování jejich kácení, ve znění pozdější změny, nutné povolení orgánu ochrany přírody, na základě žádosti vlastníka. Dle obecně závazné vyhlášky č. 20/2001, kterou se vydává Statut města Brna je orgánem k povolování kácení dřevin příslušný úřad městské části města Brna, tj. ÚMČ Brno-Žabovřesky.

Toto vyjádření nenahrazuje vyjádření Oddělení ochrany a tvorby zeleně OŽP MMB (za vlastníka) ve věci kácení dřevin z důvodu realizace stavby dle Organizačního řádu MMB.

OŽP MMB požaduje při realizaci stavby dodržení ČSN 839061 *Vegetační úpravy – ochrana stromů, porostů a ploch pro vegetaci při stavebních činnostech*.

O vyjádření zažádejte správce uličního stromového řádu, tj. Veřejná zeleň města Brna, p.o., Kounicova 16a, Brno, který stanoví specifické podmínky a požadavky z hlediska ochrany stromů v ulici.

## **MMB Odbor vodního a lesního hospodářství a zemědělství**

Jedná se o rekonstrukci kanalizace a vodovodu. Stavba je členěna:

SO 310 Kanalizační stoky  
SO 320 Kanalizační přípojky  
SO 330 Vodovodní řád  
SO 340 Vodovodní přípojky  
SO 350 Přeložka vodovodu  
SO 100 Komunikační úpravy

Objekt se nachází při okraji záplavového území významného vodního toku Svratky.

### **Vodoprávní úřad**

Oprávněná úřední osoba: Mgr. Lukáš Svoboda, tel: 542174025, [svoboda.lukas@brno.cz](mailto:svoboda.lukas@brno.cz)

Magistrát města Brna, Odbor vodního a lesního hospodářství a zemědělství, jako věcně příslušný vodoprávní úřad podle ust. § 106 odst. 1 zák. č. 254/2001 Sb., o vodách a o změně některých zákonů, ve znění pozdějších předpisů (dále jen „vodní zákon“) **vydává** podle ust. § 18 vodního zákona následující **vyjádření**:

**Připravovaná akce je z hlediska zájmů chráněných podle vodního zákona možná, za těchto podmínek:**

Objekty SO 320 Kanalizační přípojky, SO 340 Vodovodní přípojky, SO 100 Komunikační úpravy nejsou vodními díly ve smyslu ust. § 55 vodního zákona.

Objekt se nachází částečně při okraji záplavového území významného vodního toku Svratky, proto při stavbě požadujeme dodržovat zásady obecné ochrany vod, zejména nesmí dojít ke znečištění povrchových nebo podzemních vod a k ohrožení jejich jakosti nedovoleným nakládáním se závadnými látkami.

V záplavovém území nebude skladován volně odplavitelný materiál ani nebezpečný odpad. Veškerá rizika možných povodňových škod nese investor, resp. vlastník stavby.

Navržená stavba bude projednána se správcem vodního toku Svratka (Povodí Moravy, s.p.).

Objekty SO 310 Kanalizace, SO 330 Vodovodní řady a SO 350 Přeložka vodovodu **jsou vodními díly** a podléhají povolení podle *ust. § 15 vodního zákona*. Věcně a místně příslušným orgánem k povolení těchto staveb je zdejší vodoprávní úřad.

Budou dodrženy tyto náležitosti:

- Žádost o stavební povolení bude ve smyslu *ust. § 115 odst. 2 vodního zákona* doložena dle vyhlášky č. 183/2018 Sb., o dokladech žádosti o rozhodnutí nebo vyjádření a náležitostech povolení souhlasů a vyjádření vodoprávního úřadu, ve znění pozdějších předpisů.
- Žádosti budou podány oprávněným právním subjektem a podepsány statutárním zástupcem.
- V projektu stavby budou vyřešeny všechny připomínky účastníků řízení a dotčených orgánů a organizací.

Upozorňujeme na to, že dle *ust. § 5 odst. 3 vodního zákona* nesmí stavební úřad vydat stavební povolení, rozhodnutí o dodatečném povolení stavby, rozhodnutí o povolení změny stavby před jejím dokončením, kolaudační souhlas nebo rozhodnutí o změně užívání stavby, pokud stavebník, podle charakteru a účelu užívání stavby, nezabezpečí zásobování vodou a odvádění a čištění odpadních vod a nezajistí vsakování nebo zadržování a odvádění srážkových vod v souladu se stavebním zákonem.

#### **Orgán státní správy lesů**

Oprávněná úřední osoba: Ing. Vladimír Votava, tel: 542174036, votava.vladimir@brno.cz

Magistrát města Brna, Odbor vodního a lesního hospodářství a zemědělství, jako věcně příslušný orgán státní správy lesů podle *ust. § 48 zákona č. 289/1995 Sb., o lesích a o změně a doplnění některých zákonů*, ve znění pozdějších předpisů (dále jen „*lesní zákon*“) vydává podle *ust. § 154 zákona č. 500/2004 Sb., správní řád*, ve znění pozdějších předpisů, následující vyjádření:

**Záměrem nejsou dotčeny zájmy chráněné podle lesního zákona.**

#### **Orgán ochrany zemědělského půdního fondu**

Oprávněná úřední osoba: Ing. Jana Siegelová, tel: 542174030, siegelova.jana@brno.cz

Magistrát města Brna, Odbor vodního a lesního hospodářství a zemědělství, jako věcně příslušný orgán státní správy na úseku ochrany zemědělského půdního fondu (dále jen „ZPF“) podle *ust. § 13 odst. 1 písm. a) a ust. § 15 zákona č. 334/1992 Sb., o ochraně zemědělského půdního fondu*, ve znění pozdějších předpisů (dále jen „*zákon o ochraně ZPF*“) vydává podle *ust. § 154 zákona č. 500/2004 Sb., správní řád*, ve znění pozdějších předpisů, následující vyjádření:

**Navrhovaná stavba je z hlediska zájmů chráněných podle zákona o ochraně ZPF možná.**

Pozemky dotčené stavbou nejsou součástí ZPF.

Z hlediska zákona č. 20/1987 Sb., o státní památkové péči, ve znění současně platných předpisů, **není v této věci Odbor památkové péče MMB dotčeným orgánem**, neboť z hlediska státní památkové péče se nejedná o kulturní památku dle § 14 odst. 1 uvedeného zákona ani o území s památkovou ochranou, tj. o území památkové rezervace či památkové zóny nebo jejich ochranného pásma ve smyslu § 14 odst. 2 tohoto zákona.

#### **Odůvodnění:**

Dne 21.9.2020 podal žadatel společnost PROVO, spol.s r.o., Hudcova 321/76, 612 00 Brno zastupující investora stavby Statutární město Brno, Dominikánské nám. 196/1, 602 00 Brno, zast. Brněnskými vodárnami a kanalizacemi a.s., Pisárecká 555/1a, 603 00 Brno, žádost ve věci vydání koordinovaného stanoviska pro územní a stavební řízení stavby „**Brno, Haasova – rekonstrukce a kanalizace a vodovodu**“, k.ú. **Žabovřesky**.

Koordinované stanovisko je vydáváno k územnímu a stavebnímu řízení uvedené stavby.

K uvedené věci zaslal referát koordinace stanovisek OÚPR MMB dne 25.9.2020 žádost dotčeným orgánům MMB o vydání závazných stanovisek, stanovisek a vyjádření, která obdržel následně:

- **OÚPR MMB** – dne 20.11.2020 z hlediska stavebního zákona **závazné stanovisko se závěrem o přípustnosti stavby**, v jehož odůvodnění uvedl :

Záměr byl předložen OÚPR MMB k vydání závazného stanoviska koordinacním pracovištěm MMB dne 29.09.2020. Záměr, pro nějž má být závazné stanovisko vydáno, se týká žádosti společnosti PROVO, spol. s r.o., Hudcova 321/7, 612 00 Brno.

K žádosti o závazné stanovisko pro záměr „**Brno, Stránského – rekonstrukce kanalizace a vodovodu**“ byla předložena projektová dokumentace zpracovaná společností PROVO, spol. s r.o. v září 2020.

**OÚPR MMB jako orgán územního plánování posoudil záměr podle § 96b odst. 3 stavebního zákona, zda je přípustný z hlediska souladu s politikou územního rozvoje, vydanou územně plánovací dokumentací a cíli a úkoly územního plánování:**

**Politika územního rozvoje ČR**, ve znění Aktualizace č. 1, 2, 3 a 5 závazné od 11.09.2020 (dále jen PÚR), která je dle *ust. § 31 odst. 4 stavebního zákona* závazná pro rozhodování v území přiřazuje město Brno jako centrum rozvojové oblasti OB3 Metropolitní rozvojové oblasti Brno.

Posuzovaný záměr s ohledem k jeho rozsahu a významu PÚR konkrétně neřeší a svým charakterem není v rozporu s obecnými principy stanovenými v PÚR.

**Zásady územního rozvoje Jihomoravského kraje** ze dne 5.10.2016, účinné od 3.11.2016 (dále jen ZÚR), které jsou dle *ust. § 36 odst. 5 stavebního zákona* závazné pro rozhodování v území zpřesnily vymezení Metropolitní rozvojové oblasti Brno, stanovily obecné požadavky na uspořádání a využití území a úkoly pro územní plánování. Celé správní území statutárního města Brna je součástí zpřesněného vymezení Metropolitní rozvojové oblasti Brno.

Posuzovaný záměr s ohledem k jeho rozsahu a významu ZÚR konkrétně neřeší a svým charakterem není v rozporu s obecnými principy a požadavky stanovenými a řešenými v ZÚR; rovněž není záměr situován v území dotčeném záměry vyplývajícími ze ZÚR.

**Z hlediska Územního plánu města Brna** ze dne 3. 11. 1994, úplné znění ke dni 15.10.2020, vč. *obecně závazné vyhlášky statutárního města Brna č. 2/2004 o závazných částech Územního plánu města Brna* (dále jen ÚPmB),

ve znění pozdějších předpisů, a grafické části, který je dle *ust. § 43 odst. 5 a § 189 odst. 2 stavebního zákona* závazný pro rozhodování v území, jsou stavebním záměrem dotčené části pozemků součástí ploch pro dopravu s podrobnějším účelem využití stanoveným funkčním typem – plochy komunikací a prostranství místního významu.

Z regulativů ÚPmB pro uspořádání území (tvořících *Přílohu č. 1 obecně závazné vyhlášky statutárního města Brna č. 2/2004 o závazných částech ÚPmB*), vyplývají následující podmínky využití předmětného území:

Plochy pro dopravu – jsou určeny zejména pro umístění zařízení systémů dopravní obsluhy města

Veřejná prostranství – pozemky, které jsou ve vlastnictví státu, města a ostatních vlastníků, pokud jsou každému volně přístupné bez omezení ze strany vlastníka a svou povahou slouží veřejnému užívání. Prostorově či funkčně jde zejména o pozemní komunikace a jejich součásti, náměstí, ulice, cyklistické stezky, chodníky, podchody, nadchody, průchody, tržiště, hřiště, parky, veřejnou zeleň, atp.

Veřejná prostranství (zpevněná i nezpevněná), a to i ta, která nejsou v ÚPmB konkrétně vymezena v rámci místních komunikací a jsou součástí jiných funkčních ploch, musí být zachována (pokud navazující územně plánovací dokumentace nestanoví jinak) a nepřipouští se jejich využívání pro jiný účel kromě případů zvláštního užívání, které je upraveno obecně závaznou vyhláškou statutárního města Brna o místních poplatcích, a kromě vedení podzemních inženýrských sítí.

Stavby a zařízení neuvedené v regulačních podmínkách jednotlivých funkčních typů jsou nepřipustné – s výjimkou komunikací a zařízení technické vybavenosti zajišťujících pouze bezprostřední obsluhu předmětné funkční plochy, objektů zeleně, dětských hřišť a ostatních veřejných prostranství.

Nově rekonstruované trasy kanalizace a vodovodu jsou vedeny v plochách komunikací a prostranství místního významu. Dle regulativů ÚPmB je umístění technické infrastruktury ve výše uvedené funkční ploše přípustné. Pro posuzovaný záměr ÚPmB nestanovuje prostorové regulativy.

**Na základě výše uvedeného dospěl OÚPR MMB k závěru, že navrhovaný záměr respektuje funkční regulativy dotčené plochy a je v souladu s platným Územním plánem města Brna.**

Dotčené pozemky posuzovaného záměru nejsou součástí řešeného území podrobnější územně plánovací dokumentace nebo zaevidovaného územně plánovacího podkladu.

**MMB OÚPR dále posoudil záměr ve vztahu k uplatňování cílů a úkolů územního plánování vyplývajících z *ust. § 18 a 19 stavebního zákona*.**

Při posouzení předloženého záměru z hlediska cílů a úkolů územního plánování formulovaných v ustanovení *§ 18 a § 19 stavebního zákona* se sleduje zejména, zda je umístění navrhované stavby a její řešení v souladu s urbanistickými, architektonickými a estetickými požadavky na využívání a prostorové uspořádání území a zda je umístění stavby v souladu s charakterem území. Vzhledem k tomu, že se jedná stavbu podzemního vedení, nejsou tyto aspekty ovlivněny.

Na základě uvedeného dospěl OÚPR MMB k názoru, že navrhovaný záměr je v souladu s cíli a úkoly územního plánování dle *§ 18 a § 19 stavebního zákona*.

**Na základě a po posouzení výše uvedených podkladů OÚPR MMB vyhodnotil, že záměr je v souladu s PÚR ČR, územně plánovací dokumentací a s cíli a úkoly územního plánování, a proto je přípustný za splnění výše uvedené podmínky.**

Toto závazné stanovisko se vydává jako podklad závazný pro výrokovou část rozhodnutí/souhlasu příslušného stavebního úřadu a v souladu s *ust. § 96b odst. 5 stavebního zákona* má platnost 2 roky od dne vydání.

Závazné stanovisko nepozbývá platnosti:

a) bylo-li na základě žádosti podané v době jeho platnosti vydáno územní rozhodnutí, společné povolení nebo jiné obdobné rozhodnutí podle jiného zákona a toto rozhodnutí nabylo právní moci,

b) byla-li na základě návrhu veřejnoprávní smlouvy nahrazující územní rozhodnutí nebo společné povolení podaného v době jeho platnosti uzavřena veřejnoprávní smlouva a tato veřejnoprávní smlouva nabyla účinnosti, nebo

c) nabyl-li právních účinků územní souhlas nebo společný územní souhlas anebo souhlas s provedením ohlášeného stavebního záměru vydaný k oznámení stavebního záměru učiněného v době platnosti závazného stanoviska.

Platnost závazného stanoviska nelze prodloužit, pokud se změnily podmínky v území.

- **OD MMB** - vydal dne 21.10.2020 z hlediska zákona o pozemních komunikacích **souhlasné závazné stanovisko**, v jehož odůvodnění uvedl :

Odbor dopravy Magistrátu města Brna obdržel dne 30.9.2020 žádost koordinačního pracoviště OÚPR MMB o vyjádření k projektové dokumentaci pro územní a stavební řízení na akci „**Brno, Haasova – rekonstrukce kanalizace a vodovodu**“, parc. č. 761, 759, 760/4, 5108/2, 760/3, 818/1, k. ú. Žabovřesky.

Předmětem předložené projektové dokumentace je rekonstrukce kanalizace, vodovodu, obou typů domovních přípojek, přeložka vodovodu a komunikačních úprav, a to v celé trase mezi ul. Stránského – Fanderlíkova. Následně bude provedena celoplošná oprava dotčené komunikace, a to s rozšířením chodníků, úprava vozovky, na 4,5 m se stavebním vymezením parkovacích zálivů. Současně budou rekonstruovány sjezdy v současných polohách. Vodovod bude umístěn do nové trasy v délce 233,8 m.

OD MMB v podmínce č. 2 ukládá stavebníkovi povinnost požádat příslušný silniční správní úřad o vydání rozhodnutí o zvláštním užívání komunikace pro uložení nové inženýrské sítě – vodovodu, příslušným silničním správním úřadem.

OD MMB v podmínce č. 3 ukládá stavebníkovi povinnost požádat příslušný silniční správní úřad o vydání rozhodnutí o uzavírce předmětné komunikace a zároveň o vydání rozhodnutí o zvláštním užívání komunikace v souladu s § 24 a § 25 odst. 6 písm. c) bod 2 a 3 zákona o pozemních komunikacích.

Dále OD MMB stavebníkovi uložil povinnost, aby požádal o zařazení předmětné stavby do harmonogramu výkopových prací dle *obecně závazné vyhlášky č. 8/2009 o koordinaci výkopových prací na veřejných prostranstvích ve městě Brně* z důvodu staveništní dopravy v souvislosti s plánovanými uzavírkami v předmětné lokalitě.

V souladu s § 19 odst. 2 zákona o pozemních komunikacích, nařídil OD MMB stavebníkovi, aby při provádění stavebních prací nedocházelo ke znečišťování a poškozování přilehlých veřejných komunikací a aby zajistil bezpečný průchod chodců v okolí stavby z důvodu zajištění jejich bezpečnosti a přístup k sousedním nemovitostem.

OD MMB je příslušný k uplatnění závazného stanoviska v územním řízení z hlediska řešení místních a účelových komunikací podle § 40 odst. 4 písm. d) zákona č. 13/1997 Sb., o pozemních komunikacích, ve znění pozdějších předpisů.

Vydané souhlasné závazné stanovisko je závazným podkladem pro výrokovou část povolujícího rozhodnutí příslušného stavebního úřadu.

Závazné stanovisko má platnost 2 roky ode dne vydání.

- **OŽP MMB** – dne 20.11.2020 –

- z hlediska ochrany ovzduší a z hlediska ochrany přírody a krajiny a ochrany a tvorby zeleně **souhlasné stanovisko s podmínkami**

- z hlediska odpadového hospodářství a hydrogeologie a z hlediska ochrany přírody a krajiny a ochrany a tvorby zeleně **souhlasné závazné stanovisko**, v jehož odůvodnění uvedl :

OŽP MMB obdržel dne 30.9.2020 žádost koordinačního pracoviště OÚPR MMB o vyjádření k projektové dokumentaci pro územní řízení na akci „**Haasova – rekonstrukce kanalizace a vodovodu, k.ú. Žabovřesky**“. Předložená projektová dokumentace je v oblasti odpadového hospodářství zpracována v rozsahu a způsobem stanoveným vyhláškou č. 499/2006 Sb., o dokumentaci staveb, ve znění pozdějších předpisů.

OŽP MMB jako dotčený orgán podle ustanovení § 4 odst. 2 stavebního zákona a § 79 odst. 4 zákona o odpadech posoudil žádost a shledal, že skutečnosti uvedené v předložené projektové dokumentaci týkající se odpadového hospodářství jsou v souladu s povinnostmi vyplývajícími ze zákona o odpadech a jeho prováděcích předpisů, a proto vydal toto **souhlasné závazné stanovisko**.

- **OVLHZ MMB** – dne 21.10.2020 podklad pro koordinované stanovisko – **vyjádření s podmínkami** z hlediska vodoprávního úřadu, **vyjádření bez podmínek** z hlediska státní správy lesů a z hlediska orgánu ochrany zemědělského půdního fondu
- **OPP MMB** – z hlediska zákona č. 20/1987Sb., o státní památkové péči, ve znění současně platných předpisů není v této věci dotčeným orgánem

**Magistrát města Brna, odbor územního plánování a rozvoje, závazná stanoviska, stanoviska a vyjádření dotčených orgánů zkoordinoval, zjistil, že podmínky pro územní a stavební řízení nejsou v rozporu, a poté je zahrnul do tohoto koordinovaného stanoviska.**

#### **Poučení:**

Koordinované stanovisko MMB je ve smyslu § 149 odst. 1 zákona č. 500/2004 Sb., správní řád, ve znění pozdějších předpisů, úkonem, který není samostatným rozhodnutím ve správním řízení, proto se proti němu nelze odvolat. Jednotlivá stanoviska jsou přezkoumatelná buď v rámci případného odvolacího řízení proti rozhodnutí stavebního úřadu, pro které bude toto koordinované stanovisko podkladem, nebo je přezkoumatelné formou přezkumného řízení dle §156 správního řádu.

Správní orgán OŽP z hlediska odpadového hospodářství upozorňuje, že toto závazné stanovisko nenahrazuje souhlas k provozování zařízení k využívání, odstraňování, sběru nebo výkupu odpadů dle § 14 odst. 1 zákona o odpadech.



Ing. arch. Pavla Pannová

vedoucí Odboru územního plánování a rozvoje Magistrátu města Brna

MAGISTRÁT MĚSTA BRNA  
Odbor územního plánování a rozvoje  
Kounicova 67  
601 07 BRNO  
-000-

**POČET PŘÍLOH: 1**

**PŘÍLOHY:**

Situační výkres 1x

**NA VĚDOMÍ:**

- OD, OŽP, OVLHZ

- OÚPR – titl. list Mgr. Novotný

- spis koordinace





Příloha k číslu 10453062/2020

MAGISTRAT MĚSTA BRNA  
Odbor územního plánování a rozvoje  
Kounicova 67  
601 67 BRNO  
\_nna\_

LEGENDA:

- NAVRHOVANÝ VODOVOD
- NAVRHOVANÁ KANALIZACE
- STÁVAJÍCÍ VODOVOD
- STÁVAJÍCÍ KANALIZACE
- PLYNOVOD NTL
- KABEL NN
- KABEL VN
- KABEL EON SDELOVACÍ
- KABEL VO
- KABEL CETIN
- KABEL UPC
- GEOLOGICKÝ VRT
- ZÁŘIZENÍ STAVENIŠTĚ
- ZELENĚ KE KÁČENÍ

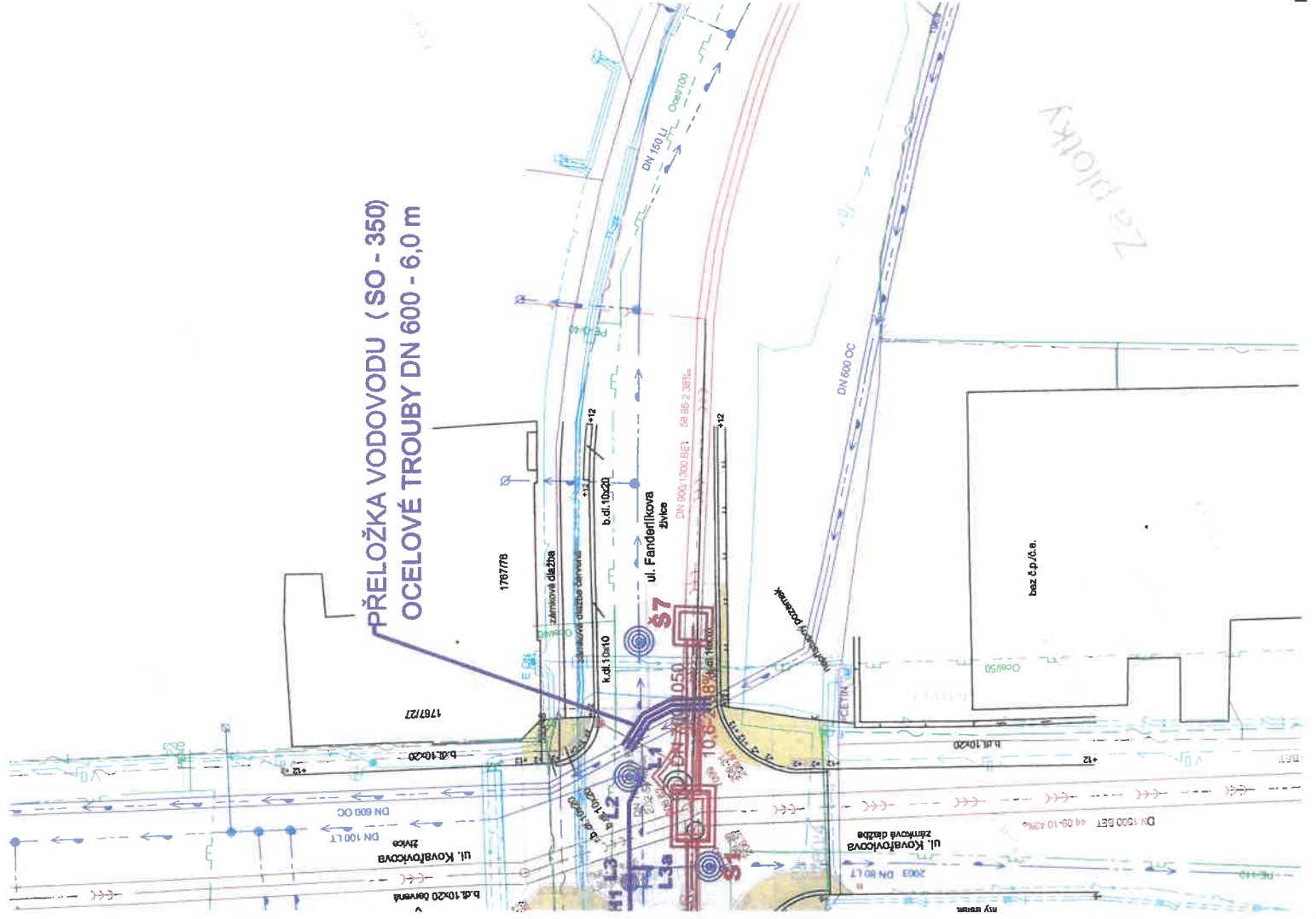
KOORDINAČNÍ STAVBA

BRNO, STRÁNSKÉHO - REKONSTRUKCE KANALIZACE A VODOVODU  
(AQUA PROCON s.r.o.)

- NAVRHOVANÁ KANALIZACE
- NAVRHOVANÝ VODOVOD


OBNOVA POVRCHŮ (SO 100) :

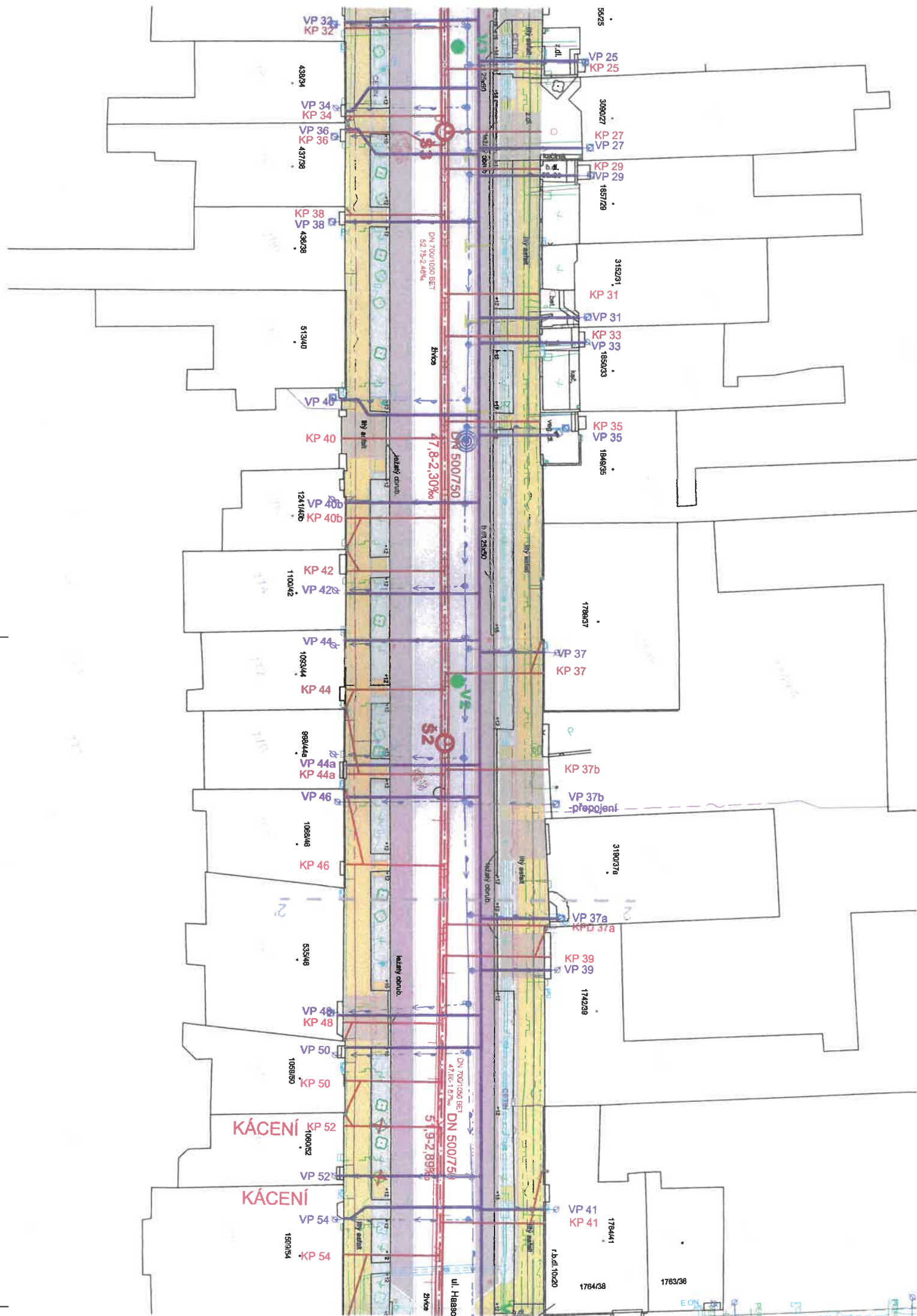
- ASFALTOVÝ BETON - PLNÁ KOSNTRUKCE
- ZELEŇ - HUMÓZNÍ ZEMINA
- CHODNÍK - BET. DL. 20x20
- VJEZD - BET. DLAŽBA ZESÍLENÁ KONSTRUKCE
- PARKOVACÍ PRUH DLAŽBA



POZNÁMKA:

STÁVAJÍCÍ PODZEMNÍ VEDENÍ JE ZAKRESLENO POUZE INFORMATIVNĚ.  
PŘED ZAHÁJENÍM ZEMNÍCH PRACÍ JE NUTNÉ, ABY INVESTOR  
ZAJISTIL PŘESNÉ VYTÝČENÍ VŠECH PODZEMNÍCH VEDENÍ.

 <div>PROJEKCE INŽENÝRSKÝCH STAVB HUDCOVA 76, 612 00 BRNO tel: 541 613 325-6, provoz@provo.cz</div>		Formát: 7A4	
		Měřítko: 1:250	
		Datum: 09/2020	
		Účel: DSP+DPS	
		Číslo zakázky: 1600/20	
Paré:		Číslo přílohy: <b>D.1.2.2.</b>	
<div><div>Hlavní inženýr projektu: Ing. Jana Bendová</div><div>Zodpovědný projektant: Ing. Jana Bendová</div><div>Vypracoval: Ing. Libor Černý</div><div>Stavebník: Statutární město Brno</div><div>Stavba: <b>BRNO, HAASOVA</b></div><div>Objekt: <b>REKONSTRUKCE KANALIZACE A VODOVODU</b></div><div>Objekt: D.1.2. KANALIZAČNÍ PŘÍPOJKY (SO-320)</div><div>Příloha: <b>SITUACE</b></div></div>			



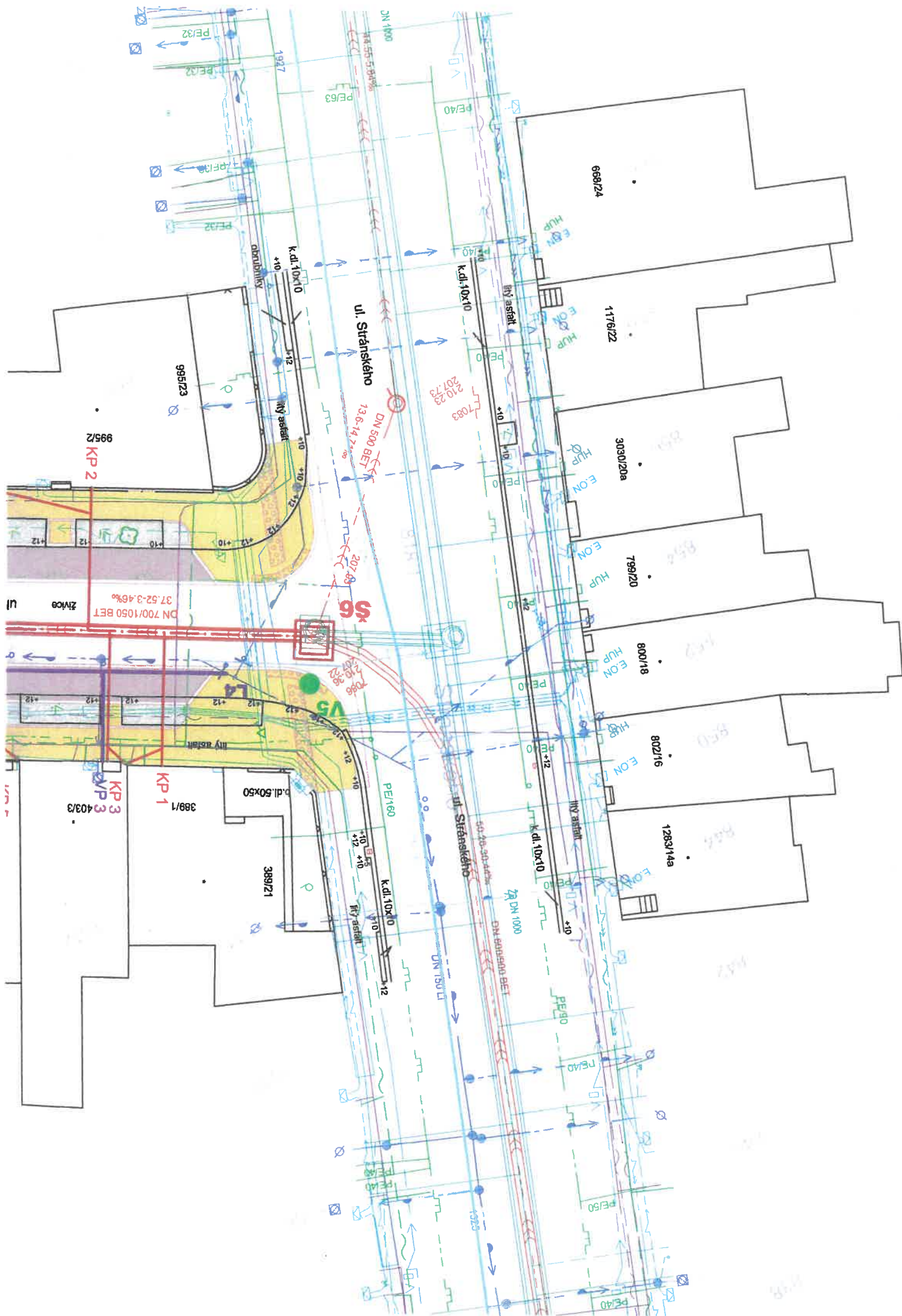


**CELKOVÁ DÉLKA 241,8 m**

[illegible]

**REKONSTRUKCE KANALIZACE**  
**CELKOVÁ DÉLKA 246,7 m**

STOKA ULICE HAASOVA - BETONOVÉ TROUBY DN 500/750 DÉLKY 236,1 m  
ZÁLIV DO ULICE FANDERLÍKOVA - BETONOVÉ TROUBY DN 700/1050 DÉLKY 10,6 m





VÁŠ DOPIS Č. J.: 16/2020  
ZE DNE: 21. 9. 2020  
NAŠE Č. J.: MMB/0398314/2020  
SPIS. ZN.: OI/MMB/0398314/2020  
VYŘIZUJE: Vlasta Jágerová  
TELEFON: +420 542 174 505  
E-MAIL: jagerova.vlasta@brno.cz  
ID DATOVÉ SCHRÁNKY: a7kbrn  
DATUM: 22. 9. 2020  
POČET LISTŮ: 1

PROVO, spol. s r.o.  
Ing. Jana Bendová  
Hudcova 321/76  
612 00 Brno

**Stanovisko k územnímu a stavebnímu řízení pro stavbu  
Brno, Haasova - rekonstrukce kanalizace a vodovodu  
Brno - Žabovřesky**

Vážená paní,

Odbor investiční Magistrátu města Brna (dále OI MMB) nemá námitek k vydání územního rozhodnutí a stavebního povolení dle zákona č. 183/2006 Sb., o územním plánování a stavebním řádu (stavební zákon), ve znění pozdějších předpisů, pro stavbu **Brno, Haasova - rekonstrukce kanalizace a vodovodu, Brno – Žabovřesky**, dle předložené dokumentace zpracované v září 2020, při splnění níže uvedených podmínek.

V souladu s obecně závaznou vyhláškou statutárního města Brna (dále SMB) č. 8/2009, o koordinaci výkopových prací na veřejných prostranstvích ve městě Brně, ve znění obecně závazné vyhlášky SMB č. 12/2014 (dále vyhláška 8/2009), OI MMB zařadil stavbu do koordinačního harmonogramu výkopových prací ve městě Brně (dále harmonogram) pod číslem **9646 v termínu od 1. 3. 2023 do 30. 11. 2024**. OI MMB požaduje splnění těchto podmínek:

1. Při projednávání a provádění stavby budou dodržena ustanovení vyhlášky 8/2009.
2. Výkopové práce na veřejném prostranství nesmí být realizovány v zimním období, tj. od 1. 12. kalendářního roku do 28. 2. následujícího kalendářního roku.
3. Stavba bude koordinována s těmito dalšími stavbami zařazenými v harmonogramu:
  - **Optická trasa SMART Comp, a.s. - ul. Stránského**, investor SMART Comp. a.s., realizace 2020
  - **Rekonstrukce kanalizace a vodovodu**, ul. Stránského, investor Brněnské vodárny a kanalizace, a.s., realizace 2022 – 2023
  - **Generální oprava veřejného osvětlení**, ul. Haasova, Stránského, investor Technické sítě Brno, a.s., realizace 2023
  - **Souvislá oprava komunikace**, ul. Stránského, investor Brněnské komunikace, a.s., realizace 2023
4. Bude dodržena ČSN 736005 – Prostorové uspořádání sítí technického vybavení.
5. Stavebník podá na OI MMB žádost o souhlas k záboru veřejného prostranství pro výkopové práce dle čl. 5 vyhlášky 8/2009 nejpozději 30 dnů před zahájením užívání veřejného prostranství.

6. Stavebník předá na Odbor městské informatiky Magistrátu města Brna zaměření skutečného provedení stavby.

**Platný harmonogram je k dispozici na úřední desce na webové adrese:**

**<http://edeska.brno.cz/eDeska/> - Kategorie Koordinační harmonogramy výkopových prací**

**Toto stanovisko nelze použít jako souhlas OI MMB k záboru veřejného prostranství pro výkopové práce.**

**Toto stanovisko nenahrazuje souhlas vlastníka liniových staveb (vodovodů a kanalizací pro veřejnou potřebu, veřejného a slavnostního osvětlení, kolektorové sítě) a podzemních objektů ve vlastnictví statutárního města Brna.**

Toto stanovisko je platné po dobu 12 měsíců ode dne jeho vydání.

**V další korespondenci uvádějte vždy číslo stavby, pod kterým ji OI MMB eviduje, tj. 9646.**

S pozdravem

Ing. Tomáš Pivec  
vedoucí Odboru investičního

## Statutární město Brno

Magistrát města Brna

Odbor investiční



VÁŠ DOPIS Č. J.: MMB/0398314/2020/01  
ZE DNE: 21.09.2020  
NAŠE Č. J.: MMB/0468089/2020  
SPIS. ZN.: OI/MMB/0398314/2020/01/2

Vážená paní  
Ing. Jana Bendová  
PROVO, spol. s r.o.  
Hudcova 321/76  
612 00 BRNO

VYŘIZUJE: Tomáš Kocman  
TELEFON: +420 542 174 716  
E-MAIL: kocman.tomas@bmo.cz  
ID DATOVÉ SCHRÁNKY: a7kbrm

DATUM: 05.11.2020  
POČET LISTŮ: 01

**Stanovisko k územnímu a stavebnímu řízení pro stavbu  
Brno, Haasova - rekonstrukce kanalizace a vodovodu**

Vážená paní,

Odbor investiční Magistrátu města Brna (dále OI MMB) nemá námitek k vydání územního rozhodnutí a stavebního povolení dle zákona č. 183/2006 Sb., o územním plánování a stavebním řádu (stavební zákon), ve znění pozdějších předpisů pro stavbu Brno, Brno, Haasova - rekonstrukce kanalizace a vodovodu dle předložené dokumentace zpracované v 09/2020 při splnění níže uvedených podmínek, které požaduje, jako zástupce vlastníka vodohospodářské infrastruktury statutárního města Brna:

1. Budou respektována vyjádření provozovatele vodohospodářské infrastruktury společnosti Brněnské vodárny a kanalizace, a.s. č.j. 310/023836/2020/KJe ze dne 29.10.2020, č.j. 722/021260/2020/MKI ze dne 30.09.2020 a „Závěrečné projednání technického řešení stavby: Brno, ul. Haasova - rekonstrukce kanalizace a vodovodu“ ze dne 26.08.2020.
2. Budou respektována ochranná pásma vodovodů a kanalizací pro veřejnou potřebu dle zákona č. 274/2001 Sb., o vodovodech a kanalizacích pro veřejnou potřebu, ve znění pozdějších předpisů.
3. Požadujeme respektovat ustanovení „Městských standardů pro vodovodní síť“ a „Městských standardů pro kanalizační zařízení“ a v nich uvedené normy, včetně ČSN 73 6005 - Prostorové uspořádání sítí technického vybavení.

Toto stanovisko nenahrazuje souhlas ve smyslu obecně závazné vyhlášky statutárního města Brna č. 8/2009, o koordinaci výkopových prací na veřejných prostranstvích ve městě Brně, ve znění obecně závazné vyhlášky SMB č. 12/2014.

Toto stanovisko nelze použít jako souhlas OI MMB k záboru veřejného prostranství pro výkopové práce.

Toto stanovisko je platné po dobu 12 měsíců ode dne jeho vydání.

S pozdravem

Ing. Tomáš Pivec  
vedoucí Odboru investičního

VÁŠ DOPIS ZN.: 16/2020  
ZE DNE: září 2020  
NAŠE Č. J.: MMB/0398180/2020  
SPIS. ZN.: 6300/MO/MMB/0398180/2020/2

PROVO, spol. s r.o.  
Ing. Jana Bendová  
Hudcova 321/76  
612 00 BRNO

VYŘIZUJE: Ing. Jana Macháňová  
TELEFON: +420 542 173 159  
E-MAIL: machanova.jana@brno.cz  
ID DATOVÉ SCHRÁNKY: a7kbrm

DATUM: 06.10.2020  
POČET LISTŮ: 01

**Stavba: Brno, Haasova – rekonstrukce kanalizace a vodovodu; k.ú. Žabovřesky**  
**Stavebník: Statutární město Brno, zastoupené spol. Brněnské vodárny a kanalizace, a.s.**  
**– vyjádření stavebního referátu Majetkového odboru Magistrátu města Brna**

Podáním ze dne 21. 9. 2020 obdržel Majetkový odbor MMB žádost o vyjádření k výše uvedené stavbě pro potřeby územního a stavebního řízení.

Doložená projektová dokumentace pro územní řízení, stavební povolení a provádění stavby (DSP+DPS, 09/2020) řeší rekonstrukci kanalizace a kanalizačních přípojek ve stávající trase, rekonstrukci vodovodu v nové trase, rekonstrukci vodovodních přípojek ve stávající trase, přeložku vodovodu v nové trase a komunikační úpravy v ulici Haasova v městské části Brno-Žabovřesky.

Umístěním a realizací stavby budou dle dodaných podkladů dotčeny pozemky ve vlastnictví statutárního města Brna (LV 10001) p.č. 759, 760/4, 761, 5108/2 k.ú. Žabovřesky (ostatní plocha – ostatní komunikace). Ostatní dotčené pozemky jsou ve vlastnictví jiných právnických nebo fyzických osob.

**Majetkový odbor MMB v zastoupení statutárního města Brna jako vlastníka dotčených pozemků p.č. 759, 760/4, 761, 5108/2 k.ú. Žabovřesky souhlasí s uvedeným stavebním záměrem.**

Zásah do místních komunikací je nutné projednat se spol. Brněnské komunikace a.s.

Platnost tohoto vyjádření je dva roky.

S pozdravem

STATUTÁRNÍ MĚSTO BRNO  
MAGISTRÁT MĚSTA BRNA  
Majetkový odbor  
Malinovského nám. 3  
601 67 BRNO  
-003-

Mgr. Dagmar Baborovská  
vedoucí Majetkového odboru



PŘÍLOHY  
NA VĚDOMÍ

Situace s vyznačeným souhlasem  
Spis

# POZEMKY VE VLASTNICTVÍ:

## POZEMKY DOTČENÉ STAVBOU:

(Příloha H.3)



STATUTÁRNÍ MĚSTO BRNO



ČR, ÚŘAD PRO ZASTUPOVÁNÍ STÁTU



SOUKROMÝ VLASTNÍK

## SOUSEDNÍ POZEMKY:

(Příloha H.4)



STATUTÁRNÍ MĚSTO BRNO



SOUKROMÝ VLASTNÍK



SOUKROMÝ VLASTNÍK - PRÁVNICKÁ OSOBA



OSTATNÍ

*Souhlas ze dne 6.10.2020  
čj: MHM/0398180/2020*

STATUTÁRNÍ MĚSTO BRNO  
MAGISTRÁT MĚSTA BRNA  
Majetkový odbor  
Maliňovského nám. 3  
601 67 BRNO  
-003-

## LEGENDA:



STÁVAJÍCÍ KANALIZACE



NAVRHOVANÁ KANALIZACE VE STÁVAJÍCÍ TRASE



NAVRHOVANÁ KANALIZAČNÍ PŘÍPOJKA VE STÁVAJÍCÍ TRASE



OCHRANNÉ PÁSMO KANALIZACE



STÁVAJÍCÍ VODOVOD



NAVRHOVANÝ VODOVODNÍ ŘAD V NOVÉ TRASE



NAVRHOVANÁ VODOVODNÍ PŘÍPOJKA V NOVÉ TRASE



NAVRHOVANÁ VODOVODNÍ PŘÍPOJKA VE STÁVAJÍCÍ TRASE



OCHRANNÉ PÁSMO VODOVODU



ROZSAH KOMUNIKAČNÍCH ÚPRAV

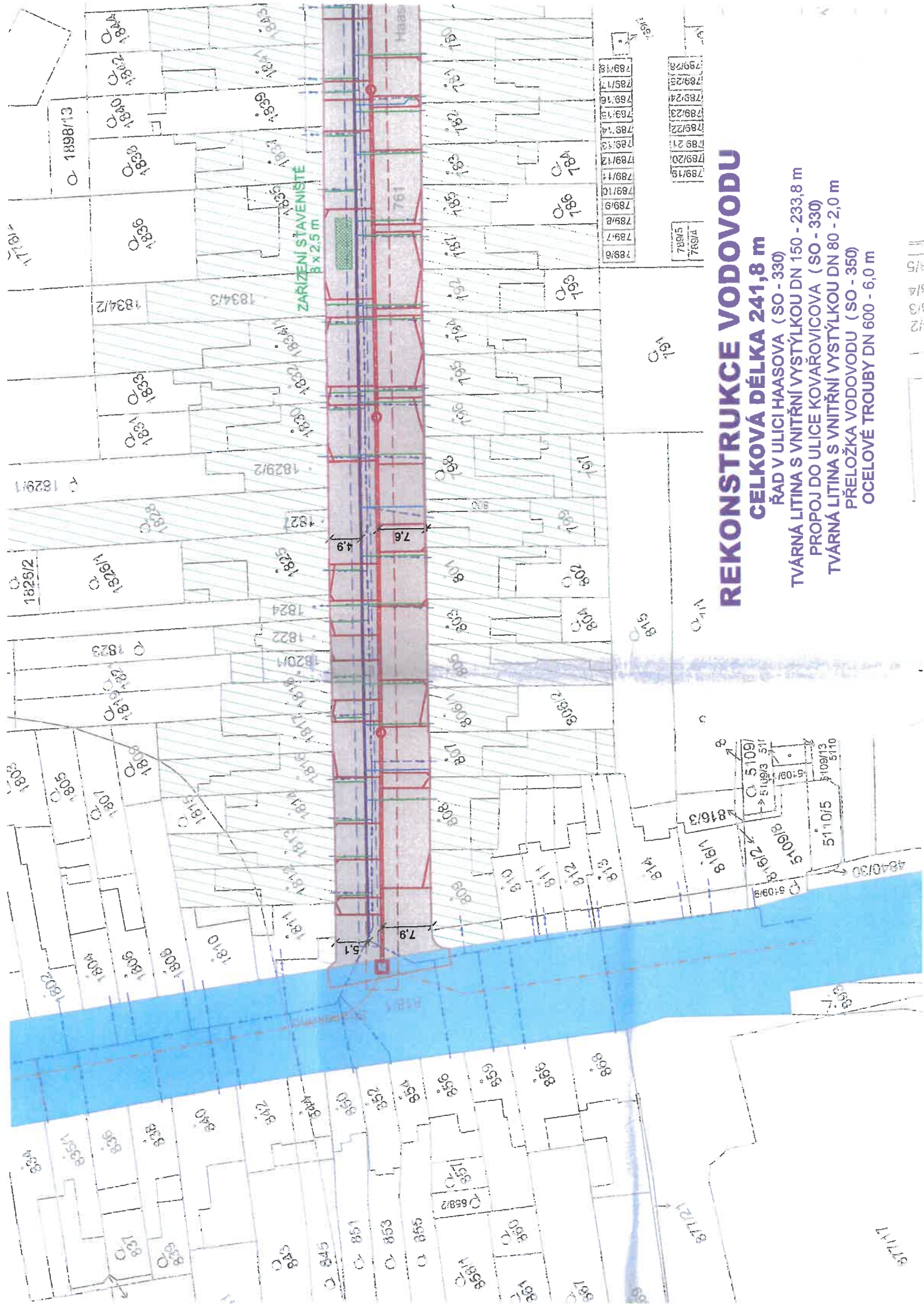


ZAŘÍZENÍ STAVENIŠTĚ

## POZNÁMKA:

STÁVAJÍCÍ PODZEMNÍ VEDENÍ JE ZAKRESLENO POUZE INFORMATIVNĚ.  
PŘED ZAHÁJENÍM ZEMNÍCH PRACÍ JE NUTNÉ, ABY INVESTOR  
ZAJISTIL PŘESNÉ VYTÝČENÍ VŠECH PODZEMNÍCH VEDENÍ.

<b>Hlavní inženýr projektu:</b>	Ing. Jana Bendová		 <b>PROJEKCE INŽENÝRSKÝCH STAVEB</b> HUDECOVA 76, 612 00 BRNO tel.: 541 613 325-8, provo@provo.cz
<b>Zodpovědný projektant:</b>	Ing. Jana Bendová		
<b>Vypracoval:</b>	Ing. Libor Černý		
<b>Stavebník:</b>	Statutární město Brno		
<b>Stavba:</b>	<b>BRNO, HAASOVA REKONSTRUKCE KANALIZACE A VODOVODU</b>		<b>Formát:</b> 5A4
<b>Objekt:</b>			<b>Měřítko:</b> 1:500
			<b>Datum:</b> 09/2020
			<b>Účel:</b> DSP+DPS
<b>Příloha:</b>	<b>KATASTRÁLNÍ MAPA</b>		<b>Číslo zakázky:</b> 1600/20
			<b>Paré:</b> <b>Číslo přílohy:</b> <b>H.1</b>



# REKONSTRUKCE VODOVODU

CELKOVÁ DÉLKA 241,8 m

- ŘAD V ULICI HAASOVA (SO - 330)
- TVÁRNÁ LITINA S VNITŘNÍ VYSTÝLKOU DN 150 - 233,8 m
- PROPOJ DO ULICE KOVAŘOVICOVA (SO - 330)
- TVÁRNÁ LITINA S VNITŘNÍ VYSTÝLKOU DN 80 - 2,0 m
- PŘELOŽKA VODOVODU (SO - 350)
- OCELOVÉ TROUBY DN 600 - 6,0 m



 $\lambda$  $\lambda$

7

**KRAJSKÁ HYGIENICKÁ STANICE  
JIHOMORAVSKÉHO KRAJE SE SÍDLEM V BRNĚ  
JEŘÁBKOVA 4, 602 00 BRNO**

Číslo jednací.: KHSJM 53704/2020/BM/HOK  
Spisová značka: S-KHSJM 47766/2020  
Č. j. odesílatele: - -

Vyřizuje: Ing. Dita Janečková  
Tel.: 545 113 021  
Email: [dita.janeckova@khsbrno.cz](mailto:dita.janeckova@khsbrno.cz)

PROVO, spol. s r.o.  
Hudcova 76  
621 00 BRNO  
ID datové schránky: yaytkf7

V Brně dne 26. října 2020

**Brno-Žabovřesky, Haasova - „Brno, Haasova – rekonstrukce kanalizace a vodovodu“ v k.ú. Žabovřesky v Brně, dokumentace pro územní řízení a stavební povolení, závazné stanovisko**

Na základě podání společnosti Brněnské vodárny a kanalizace, a.s., se sídlem Hybešova 254/16, 657 33 Brno, zastoupené na základě plné moci společností PROVO, spol. s r.o., Hudcova 76, 621 00 Brno, ze dne 21. 9. 2020, posoudila Krajská hygienická stanice Jihomoravského kraje se sídlem v Brně (dále „KHS JmK“), jako dotčený orgán státní správy ve smyslu § 77 zákona č. 258/2000 Sb., o ochraně veřejného zdraví a o změně některých souvisejících zákonů, ve znění pozdějších předpisů (dále také „zákon č. 258/2000 Sb.“) a § 4 odst. (2) písm. a) zákona č. 183/2006 Sb., o územním plánování a stavebním řádu (stavební zákon), ve znění pozdějších předpisů (dále také „zákon č. 183/2006 Sb.“) dokumentaci pro územní řízení a stavební povolení stavby „Brno, Haasova – rekonstrukce kanalizace a vodovodu“ v k.ú. Žabovřesky v Brně.

Po zhodnocení souladu předloženého podání s požadavky předpisů v oblasti ochrany veřejného zdraví vydává KHS JmK pro vydání rozhodnutí podle zákona č. 183/2006 Sb. toto

**z á v a z n é   s t a n o v i s k o :**

S umístěním stavby a se stavbou „Brno, Haasova – rekonstrukce kanalizace a vodovodu“ v k.ú. Žabovřesky v Brně

**s e   s o u h l a s í .**

V souladu s § 77 zákona č. 258/2000 Sb. váže KHS JmK vyslovený souhlas na splnění těchto podmínek:

1. Před uvedením stavby do užívání předloží stavebník doklad o tom, že v předmětné stavbě byly použity výrobky splňující požadavky § 3 vyhlášky č. 409/2005 Sb., o hygienických požadavcích na výrobky přicházející do přímého styku s vodou a na úpravu vody, ve znění pozdějších předpisů.
2. Před uvedením stavby do užívání bude proveden laboratorní rozbor pitné vody z předmětné stavby, a to v rozsahu krácený rozbor, jak je stanoveno v příloze č. 5 vyhlášky Ministerstva zdravotnictví č. 252/2004 Sb., kterou se stanoví hygienické požadavky na pitnou a teplou vodu a četnost a rozsah kontroly pitné vody, ve znění pozdějších předpisů. Odběr vzorku pitné vody a jeho laboratorní kontrola bude zajištěna u držitele osvědčení o akreditaci, osvědčení o správné činnosti laboratoře a u držitele autorizace (s označením přesného místa odběru).

**Odůvodnění:**

Dne 31. 9. 2020 byla KHS JmK společností Brněnské vodárny a kanalizace, a.s., se sídlem Hybešova 254/16, 657 33 Brno, zastoupenou na základě plné moci společností PROVO, spol. s r.o., Hudcova 76, 621 00 Brno, předložena žádost o vydání závazného stanoviska k dokumentaci ve věci „Brno, Haasova – rekonstrukce kanalizace a vodovodu“ v k.ú. Žabovřesky v Brně, pro územní řízení a stavební povolení. Předložená dokumentace, kterou vypracovala společnost PROVO, spol. s r.o., Hudcova 76, 621 00

Brno v září 2020, řeší rekonstrukci vodovodního a kanalizačního potrubí v ulici Haasova v Brně, rekonstrukci všech vodovodních a kanalizačních přípojek a následnou rekonstrukci komunikace (pokládka nového živičného povrchu) a chodníků.

Rekonstruováno bude vodovodní řad DN 150 mm v ulici Haasova, od křižovatky s ulicí Kovařovicova po napojení na vodovodní uzel v blízkosti křižovatky s ulicí Stránského. Rekonstrukce bude provedena v nové trase v celkové délce 233,8 m. Potrubí je navrhováno z tvárné litiny DN 150 mm s vnitřní vystýlkou a zinko-aluminiovým povlakem tloušťky 400 g/m<sup>2</sup>, v křižovatce s ulicí Kovařovicova bude v délce 2,0 m proveden propoj se stávajícím vodovodem z potrubí z tvárné litiny DN 80 mm. Na vodovodním řadu budou osazeny dva podzemní hydranty DN 80 mm a dvě uzavírací šoupátka. Součástí rekonstrukce vodovodního řadu bude i 55 ks stávajících vodovodních přípojek, 1 přípojka bude přepojena. Přípojky budou provedeny z polyetylénového potrubí PE 100 v celé délce od hlavního řadu po vodoměr. Celková délka rekonstruovaných vodovodních přípojek je 557,4 m.

Podmínka č. 1 byla stanovena v souladu s § 5 odst. 1 a 4 zákona č. 258/2000 Sb.

Podmínka č. 2 byla stanovena v souladu s § 3 odst. 2 a § 4 odst. 1 písm. a) zákona č. 258/2000 Sb. ve spojení s § 3 odst. 1 a § 4 odst. 7 písm. a) a odst. 8 vyhlášky č. 252/2004 Sb., kterou se stanoví hygienické požadavky na pitnou a teplou vodu a četnost a rozsah kontroly pitné vody, ve znění pozdějších předpisů.

KHS JmK konstatuje, že v části týkající se prodloužení kanalizace nejsou dotčeny zájmy chráněné zákonem č. 258/2000 Sb., o ochraně veřejného zdraví a o změně některých souvisejících zákonů, ve znění pozdějších předpisů, a proto KHS JmK pro část týkající se prodloužení kanalizace závazné stanovisko nevydává.

Na základě uvedených skutečností a po zhodnocení zdravotních rizik stavby mohlo být vydáno souhlasné závazné stanovisko k předložené žádosti.

(podepsáno elektronicky)

MUDr. Jana Derková  
vedoucí oddělení  
hygieny obecné a komunální  
pracoviště Brno-město

**Rozdělovník:**

1. Brněnské vodárny a kanalizace, a.s., Hybešova 254/16, 657 33 BRNO, zastoupené společností PROVO, spol. s r.o., Hudcova 76, 621 00 BRNO, ID datové schránky: yaytkf7
2. KHS JmK – spis

PROVO spol. s.r.o.  
Hudcova 76  
612 00 Brno

Vaše č. j.

ze dne  
21. 9. 2020naše č. j.  
ARUB/5509/2020  
Mvyřizuje  
Mgr. Jana Hanušová  
515 911 133v Brně dne  
30.09.2020

**Vyjádření k projektové dokumentaci pro stavbu „Brno, Haasova - rekonstrukce kanalizace a vodovodu“ v k.ú. Žabovřesky, okr. Brno-město**

Archeologický ústav Akademie věd ČR, Brno, v. v. i., upozorňuje, že výše uvedená stavba se uskuteční na území s archeologickými nálezy, navíc se stavba nachází v blízkosti území s archeologickými nálezy II. kategorie, tzn., že se v místě stavby budou archeologické nálezy a situace pravděpodobně vyskytovat. Území dotčené stavbou je chráněno jako veřejný zájem podle zvláštních právních předpisů (zejména dle § 22, odst. 2 zákona č. 20/1987 Sb., o státní památkové péči, v platném znění). Má-li dojít při provádění stavební činnosti na území s archeologickými nálezy k jakýmkoliv zásahům pod povrch terénu (hloubení výkopů apod.), je třeba předpokládat narušení nebo odkrytí archeologických nálezů a situací, čímž vzniká nutnost provedení záchranného archeologického výzkumu. Z výše uvedeného zákonného ustanovení pak stavebníkovi vyplývají následující povinnosti:

Stavebník je dle § 22 zákona č. 20/1987 Sb., o státní památkové péči, v platném znění povinen písemně ohlásit termín zahájení zemních prací již od doby přípravy stavby, nejpozději však s předstihem 30 dnů před započítím Archeologickému ústavu Akademie věd ČR, Brno, v. v. i., a umožnit jemu nebo oprávněné organizaci provedení záchranného archeologického výzkumu na dotčeném území. Výzkum je prováděn na základě dohody uzavřené mezi investorem stavby a Archeologickým ústavem AV ČR nebo oprávněnou organizací. Úhrada nákladů záchranného archeologického výzkumu se řídí ustanovením § 22, odst. 2 zákona č. 20/1987 Sb., o státní památkové péči, v platném znění.

S pozdravem

  
PhDr. Lumír Poláček, CSc.  
ředitel

ARCHEOLOGICKÝ ÚSTAV  
AV ČR, v. v. i.  
Poř. 11  
602 00 Brno, Čel. lyneka 363/19  
Česká republika

Formulář Oznámení stavební činnosti Archeologickému ústavu AV ČR:

<http://api.archeologickamapa.cz/oznameni/1/><http://arub.cz/informace-pro-stavebniky/index.html>



Váš dopis zn.:

Ze dne: 09.12.2020

Naše č.j.: BKOM/28855/2020

Spis. Značka: 3100/BKOM/28855/2020

Naše značka: 3100-Nov-660/20

Vyřizuje: Ing. Šprdlíková, Bc. Němec, Ing. Janda, Truksová, Ing.  
Sedmíková, Konkolský

Telefon: +420 532144251

Mobil:

E-mail: sprdlikova@bkom.cz

Datum: 05.02.2021

ARGEMA spol. s r.o.

Lužná 49

617 00 Brno

## **Vyjádření k DSP a DPS akce „Brno, Haasova – rekonstrukce kanalizace a vodovodu, SO100 Komunikační úpravy“**

Vážení,

předmětem předložené PD je návrh obnovy komunikačních ploch včetně odvodnění v celém uličním profilu ulice Haasovy v MČ Brno – Žabovřesky, navazující na rekonstrukci kanalizace a vodovodu. Součástí stavby je i úprava křižovatky Haasova - Fanderlíkova - Kovařovicova.

K navrženým konstrukcím nemáme námitek.

Upozorňujeme, že vzhledem k tomu, že stavba bude užívána jako veřejné prostranství na území města Brna, její řešení ve stupni DSP musí být projednáno a schváleno z hlediska bezbariérového užívání s Poradním sborem RMB pro bezbariérové Brno (PSpBB). Kontaktní osobou je Mgr. Eva Rossi, tajemník PSpBB, Magistrát města Brna, Odbor zdraví, Dominikánské nám. 3, 601 67 Brno, T: +420 542 172 433. PD zasílejte elektronicky na E-adresu: [rossi.eva@brno.cz](mailto:rossi.eva@brno.cz).

Upozorňujeme na skutečnost, že spol. Brněnské komunikace a.s. může spravovat pouze ta zařízení odvodnění dle §12 odstavce (3) zákona o pozemních komunikacích. Na základě těchto skutečností společnost Brněnské komunikace a.s. do své správy převezme 13ks UV včetně přípojek včetně odvodnění pláň komunikace pomocí trativodů DN100

Odvodnění pláň bude provedeno pomocí drenážní trubky zaústěné do přípojky UV do odbočky KT za sifonem. Budou dodrženy vzdálenosti při souběhu a křížení IS dle ČSN 73 6005 Prostorové uspořádání vedení technického vybavení (Tabulka A.1 a A.2).

Na ul. Haasova se nenachází kabelová vedení ve správě společnosti Brněnské komunikace a.s.

Z hlediska majetkoprávního se nevyjadřujeme, chybí majetkoprávní podklady.

Z dopravně-inženýrského hlediska sdělujeme následující.

S ohledem na aktuální požadavky PČR k obousměrnému provozu cyklistů na jednosměrných komunikacích požadujeme dokumentaci projednat s PČR s cílem zachovat obousměrný provoz na této



komunikaci a následně předložit výkres dopravního značení v podrobnosti pro stanovení. Požadujeme zachování vodorovného dopravního značení V 20. Dále požadujeme doložení rozhledových poměrů v křižovatkách i z místa pro přecházení a řešení vyhrazených stání pro invalidy v souladu s vyhláškou č. 398/2009 Sb.

Obecné realizační podmínky stavby komunikace jsou následující.

1. Stavba v tělese místní komunikace nebo průjezdního úseku silnice může být realizována pouze na základě rozhodnutí o zvláštním užívání komunikace (dále jen ZUK) vydaného příslušným silničním správním úřadem dle Zákona č. 13/1997 Sb. o pozemních komunikacích, v platném znění. Staveniště musí být protokolárně převzato od společnosti Brněnské komunikace a. s. (dále BKOM) před zahájením stavebních prací.
2. Před podáním žádosti o vyjádření k ZUK a k uzavírce předložte návrh přechodného dopravního značení k posouzení našemu koordinačnímu pracovišti - paní Vlasta Jágerová, jagerova@bkom.cz.
3. Vytěžený stávající materiál musí být na základě vytěžovacího protokolu zpracovaného při předání staveniště předán proti potvrzení v provozních hodinách do skladu BKOM. Materiál musí být ve skladu ukládán dle pokynů skladníka: např. betonová dlažba paletována, kamenné krajníky skládány do figur, kamenná dlažba a obrubníky skládány (případně sypány) na určené místo. Po odevzdání veškerého určeného materiálu je nutno požádat o vystavení „Vyúčtování vytěženého materiálu“.
4. V případě uzavírky komunikace podejte informaci o skutečném zahájení a ukončení uzavírky na E-mailovou adresu: hejmalickova@bkom.cz.
5. Objízdne trasy při úplné uzavírce komunikace musí být s ohledem na stavební stav komunikací před odsouhlasením Policií ČR a MMB – OD potvrzeny příslušným technikem správního střediska BKOM.
6. S průběhem stavby budeme seznamováni v rámci kontrolních dnů stavby, na které požadujeme býti přizváni.
7. Před začátkem stavby musí být provedeno ověření průtočnosti stávajících uličních vpustí v obvodu staveniště. Na základě výzvy stavebníka/zhotovitele minimálně tři týdny před zahájením stavby provede kontrolu BKOM na své náklady (tel. 532144268). Po ukončení stavby musí stavebník/zhotovitel provést závěrečnou kontrolu průtočnosti stávajících i nových vpustí na vlastní náklady.
8. Před obetonováním a záhozem zařízení k odvodnění komunikace bude přizván ke kontrole pracovník společnosti Brněnské komunikace a.s. (tel. 532144268).
9. Zhotovitel na konci stavby doloží fotodokumentaci nově budovaného zařízení odvodnění a listy UV. Foto bude obsahovat konstrukci před obetonováním, popřípadě zakrytím. Dále budou vedeny zápisy ve stavebním deníku před zakrytím konstrukcí, podepsané TDI nebo pracovníkem správy odvodnění spol. Brněnské komunikace a.s. (tel. 532 144 244, 532 144 268). Při prohlídce se kontroluje zejména provedení podkladního betonu pod troubami, použití materiálů a technické provedení zařízení. Kvalita provedení přípojek uličních vpustí a kanalizací, bude ověřena na závěr stavby kamerovými zkouškami, ty budou předány včetně protokolu a CD.

10. K vodním dílům, které budou nově spravovány spol. Brněnské komunikace a.s. je třeba dle 254/2001 Sb. Vodního zákona, doložit provozní a manipulační řády.
11. V průběhu výstavby budou důsledně dodržovány příslušné normy a technické předpisy vztahující se k prováděnému dílu (zejm. ČSN, ČSN EN, TP, TKP staveb pozemních komunikací) a požadavky stanovené dokumentací stavby.
12. O zabudovaných konstrukcích a prvcích budou pořizovány doklady předepsané příslušnými předpisy. Práce na realizaci konstrukčních vrstev nesmí být zahájeny bez doložení zkoušek hutnění zásypů a statické zatěžovací zkoušky v úrovni pláň. U všech zkoušek (zásypy, pláň, konstrukční vrstvy...) bude přítomen zástupce BKOM, který určí místo zkoušky při místním šetření. Termín konání zkoušek bude zástupci BKOM sdělen s dostatečným předstihem. Veškeré zkoušky musí provádět zkušební laboratoř s příslušnou způsobilostí a měření bude doloženo protokolem. Únosnost pláň vozovky, parkoviště a sjezdu musí být dle požadavku PD, avšak min.  $E_{def2}=45\text{MPa}$ . Únosnost pláň chodníku a cyklostezky dle požadavku PD, avšak min.  $E_{def2}=30\text{MPa}$ .
13. Napojení na původní konstrukci asfaltové vozovky nebo chodníku musí být provedeno prořezáním styčných spár a následným zalitím modifikovanou asfaltovou zálivkou.
14. Požadujeme při výkopových pracích odkládat vykopaný sypký materiál na geotextilii tak, aby bylo zabráněno přímému styku vytěženého materiálu s plochou zeleně.
15. Pro převzetí stavby požadujeme předložit „Stanovení“ dopravního značení příslušným silničním správním úřadem. SDZ budou provedeny v reflexní úpravě min. R1 a budou v souladu s TKP, kapitola 14, TP 65 a souvisejícími technickými normami. Všechny součásti dopravních značek (nosné zařízení, sloupek, značka, uchycení) musí být schváleného typu. Pro jednotné značení v městě Brně požadujeme, aby SDZ bylo z ocelového pozinkovaného plechu FeZn s 2 x zahnutými okraji, dlouhými lištami k uchycení – slitina Al v provedení C. Zadní strana musí být opatřena identifikačním štítkem výrobce a firmy, která DZ instaluje. Sloupek bude FeZn, průměr 60 mm, bezpečnostní patka (Al) – na kotevní šrouby vzdálené od sebe 130 mm po obvodu a 148 mm diagonálně, výška patky 200 mm. U kotevních šroubů a spojovacího materiálu je potřeba používat FeZn a beton tř. min. C25/30 XF2. VDZ bude provedeno v barvě a do tří měsíců bude na náklady stavby obnoveno plastem s výjimkou stínů V13 (postačí provedení barvou). Na výkresové dokumentaci nově navrhovaného svislého dopravního značení (dále jen SDZ) požadujeme přesné rozlišení uchycení SDZ (sloupek SL, stožár veřejného osvětlení – VO). Pokud bude ve výkresové dokumentaci návrh na umístění SDZ na stožár VO, žádáme písemné potvrzení, že majitel daného veřejného osvětlení (Technické sítě Brno a.s., Barvířská č. 5, 602 00 Brno) s navrženým umístěním SDZ na sloup VO souhlasí.
16. Dokumentace skutečného provedení stavby (DSPS) bude budoucímu správci předána ve 2 vyhotoveních v tištěné podobě ověřené autorizovaným inženýrem a ve dvou digitálních verzích na CD nebo DVD. Výkresová část bude obsahově odpovídat skladbě PDPS s doplněním podrobností dle RDS se zaznamenáním všech změn stavby. Digitální verze DSPS bude předána jak v uzavřeném formátu (PDF), tak v otevřeném formátu (DWG nebo DGN, DOCX, XLXS) ve 2D nebo v preferovaném 3D a umístěné v S-JTSK. Nosič bude opatřen identifikačními údaji stavby.
17. Geodetická část DSPS (geodetické zaměření skutečného provedení stavby) bude provedena dle „směrnic“, o které je nutno požádat středisko pasportu BKOM, tel. 532144329. Budou vedeny záznamy ve stavebním deníku o zaměřování podzemních částí stavby před zakrytím, jak je

stanoveno v § 13, odst. 6 vyhlášky č.31/1995 Sb. a ve směrnici Mp-SÚ3200-01. Protokol o předání zaměření na BKOM a odbor městské informatiky MMB bude součástí předávaných dokladů.


18. K protokolárnímu předání stavby budeme vyzváni nejpozději 14 dnů před kolaudací. Záruční lhůtu na objektech komunikace požadujeme minimálně 48 měsíců.

Toto stanovisko má platnost 1 rok a nenahrazuje souhlas vlastníka komunikace s vydáním ZUK pro zábery a výkopové práce.

Upozorňujeme, že z důvodu právní jistoty a finančního krytí možných budoucích škod na komunikaci způsobených žadatelem o ZUK, je před vydáním souhlasného stanoviska k rozhodnutí o ZUK uzavírána s žadatelem dohoda o složení kauce.

PD si ponecháváme.

S pozdravem



Ing. Roman Nekula, MBA  
správní ředitel

Na vědomí:  
MMB OD



# Brněnské vodárny a kanalizace, a.s.

Pisárecká 555/1a, Pisárky, 603 00 Brno

Subjekt je zapsán v obchodním rejstříku Krajského soudu v Brně, oddíl B, vložka 783

10

PROVO, spol. s r.o.

Hudcova 321/76  
612 00 BRNO

VÁŠ DOPIS ZNAČKY / ZE DNE  
16/2020

NAŠE ZNAČKA  
722/021260/2020/MKI

VYŘIZUJE / LINKA  
Ing. Klimeš / 543 433 242

BRNO  
30.09.2020  
200930M1

VĚC

**Brno, k.ú. Žabovřesky, p.č. 759, 760/4, 761, 5108/2, 818/1, 760/3, "Brno, Haasova - rekonstrukce kanalizace a vodovodu", stanovisko k projektové dokumentaci pro územní řízení, souhlasné stanovisko s podmínkami**

Předmětem předložené projektové dokumentace (PROVO spol. s r.o., 09/2020) je rekonstrukce kanalizace a vodovodu, vč. veřejné části kanalizačních a vodovodních přípojek a komunikace na ulici Haasova v Brně.

Stavba je členěna následovně:

- SO - 310 Kanalizační stoky
- SO - 320 Kanalizační přípojky
- SO - 330 Vodovodní řad
- SO - 340 Vodovodní přípojky
- SO - 350 Přeložka vodovodu
- SO -100 Komunikační úpravy

## Kanalizace

Navržená kanalizační stoka je vedena z nově navržené šachty S1 v křižovatce Haasova x Kovařovicova trasou stávající kanalizace po napojení do šachty Š6, která je navržena v místě stávající šachty v křižovatce s ulicí Stránského. *V současné se projektuje stavba „Brno, Stránského - rekonstrukce kanalizace a vodovodu“ – AquaProcon Brno. Obě stavby budou propojeny v navržené šachtě S6. Vzhledem k tomu, že není znám termín výstavby obou staveb, je nutné provést koordinaci staveb před zahájením stavby první z nich.* Dále je navržen propoj DN 700/1050 mm do ulice Fanderlíkova mezi nově budovanými šachtami Š7 a Š1.

Kanalizační stoka v ulici Haasova bude provedena z železobetonových trub s čedičovou výstelkou DN 500/750 mm v celkové délce 236,1 m. Záliv do ulice Fanderlíkova bude proveden z železobetonových trub s čedičovou výstelkou DN 700/1050 mm v délce 10,6 m.

Součástí rekonstrukce kanalizace je rekonstrukce kanalizačních přípojek napojených do stoky. Přípojky jsou navrženy k rekonstrukci pod veřejným prostranstvím. Celkem bude zrekonstruováno 57 ks kanalizačních přípojek. Přípojky budou provedeny z kameninových trub DN 125 mm v délce 23,5 m, DN 150 mm v délce 138,9 m, DN 200 mm v délce 422,0 m a DN 300 mm v délce 7,5 m. Celková délka přípojek navržených k rekonstrukci je 591,9 m.

## Vodovod

Rekonstrukce vodovodního řadu DN 150 v ulici Haasova je navržena od křižovatky s ulicí Kovařovicova po napojení na vodovodní uzel v blízkosti křižovatky s ulicí Stránského. *V současné době se projektuje stavba „Brno, Stránského - rekonstrukce kanalizace a vodovodu“ - AquaProcon Brno. Obě stavby budou propojeny v tomto vodovodním uzlu. Vzhledem k tomu, že není znám termín*

TELEFON  
+420 543 433 111

FAX  
+420 543 433 000

BANKOVNÍ SPOJENÍ  
KB BRNO-MĚSTO 5501621/0100

DIČ: CZ46347275

IČO: 46347275

*výstavby obou staveb, je nutné provést koordinaci staveb před zahájením stavby první z nich.*

Rekonstrukce vodovodu je navržena z trub DN 150 LT délky 233,8 m, v křižovatce s ulicí Kovařovicova bude v délce 2,0 m proveden propoj se stávajícím vodovodem z trub DN 80 LT.

Na vodovodním řadu budou osazeny 2 ks podzemních hydrantů DN 80 a 2 ks uzavíracích šoupátek.

Součástí rekonstrukce vodovodního řadu je rekonstrukce 55 ks stávajících vodovodních přípojek, 1 přípojka bude přepojena. Přípojky budou zrekonstruovány z polyetylénového potrubí PE 100 d32/3,0 mm v celé délce od hlavního řadu po vodoměr, přípojka z HDPE bude pouze přepojena na rekonstruovaný řad. Celková délka rekonstrukce vodovodních přípojek je 557,4 m.

#### **Přeložka vodovodu DN 600**

V křižovatce s ulicí Kovařovicovou budou vybourány dvě stávající kanalizační šachty, které jsou umístěny v těsné blízkosti páteřního vodovodního řadu DN 600 OC. Přesná trasa ani niveleta tohoto vodovodního řadu není známa, přeložka bude řešena při stavbě za účasti stavebníka, zástupce stavebníka a vodárenského provozu BVK, a.s., projektanta a zhotovitele. Přeložka bude provedena ze svařovaných ocelových trub v celkové délce přibližně 6,0 m.

Navržené lomy na kanalizačních a vodovodních přípojkách jsou zdůvodněny polohou stávajících stromů, sloupů veřejného osvětlení, sloupků sdělovacích kabelů, ... Kanalizační přípojka KP27 je napojena do revizní šachty Š3 z důvodu, že se jedná o přípojku o profilu DN 300.

#### **K předložené projektové dokumentaci Vám z hlediska provozovatele vodovodů a kanalizací pro veřejnou potřebu sdělujeme následující:**

- Při návrhu a provádění stavby budou respektovány Městské standardy pro vodovodní síť, resp. Městské standardy pro kanalizační zařízení.
- Dodržte ochranná pásma vodovodů a kanalizací dle zákona č. 274/2001 Sb. v platném znění (v šířce 1,5 m při průměru do 500 mm včetně a 2,5 m při průměru nad 500 mm; u vodovodních řadů nebo kanalizačních stok o průměru nad 200 mm včetně, jejichž dno je uloženo v hloubce větší než 2,5 m pod upraveným povrchem, se vzdálenosti od vnějšího líce zvyšují o 1,0 m, měřeno horizontálně na každou stranu od vnějšího líce potrubí). V tomto pásmu není dovoleno vysazovat stromy a keře, budovat stavby trvalého charakteru, skladovat jakýkoliv materiál a zvyšovat či snižovat terén, bez předchozího souhlasu Brněnských vodáren a kanalizací, a.s.
- Dodržte v souladu s Městskými standardy pro vodovodní síť a kanalizační zařízení ČSN 73 6005 Prostorové uspořádání sítí technického vybavení. Při křížení požadujeme pokládané rozvody uložit do chráničky / ochranné trubky. Křížení sítí musí být prováděno pod úhlem 90°. V místech kde to není technicky možné, musí být křížení provedeno pod úhlem co nejvíce blížícím se 90°.
- Dodržte ochranná území vodovodní a kanalizační přípojky, v rozsahu vymezeném vodorovnou vzdáleností minimálně 0,75 m na každou stranu od osy potrubí, které je definováno v platné metodice Magistrátu města Brna v Městských standardech pro vodovodní síť a Městských standardech pro kanalizační zařízení a dle ČSN v nich uvedených. V ochranném území není dovoleno vysazovat stromy a keře, budovat stavby trvalého charakteru, skladovat jakýkoliv materiál a zvyšovat či snižovat terén, bez předchozího souhlasu Brněnských vodáren a kanalizací, a.s.
- Stavba vodovodu bude vodoprávně projednána.
- Projektová dokumentace vodovodního řadu pro veřejnou potřebu pro vodoprávní řízení (použitý materiál, armatury, tvarovky) bude odsouhlasena vedoucím úseku správy vodovodní sítě p. Čermákem ml., tel. 543 433 117 - pracoviště Brno, Pisárky.
- Navrhovaný vodovodní řad bude proveden dle zákona č. 274/2001 Sb. a jeho prováděcí vyhlášky č. 428/2001 Sb., v souladu s Městskými standardy pro vodovodní síť a v nich uvedených normách ČSN EN 545, ČSN 75 5401, ČSN 73 6005, ČSN 75 5402, ČSN 75 5411, ČSN 73 0873. Vodovod nebude oplocen a bude k němu zajištěn volný příjezd.
- Stavba kanalizace bude vodoprávně projednána.
- Projektová dokumentace kanalizace pro vodoprávní řízení bude odsouhlasena pracovníkem provozu kanalizační sítě ing. Baklíkem, tel. 543 433 356.



- Kanalizační stoky budou provedeny dle zákona č. 274/2001 Sb. ve znění pozdějších předpisů a jeho prováděcí vyhlášky č. 428/2001 Sb., v souladu s Městskými standardy pro kanalizační zařízení a v nich uvedených normách ČSN 75 6101, ČSN 73 6005, s trasou vedenou ve veřejném prostranství a se zajištěním příjezdu čistících mechanismů. Pokud nelze tuto podmínku splnit bude nutné zřídit u dotčených parcel služebnost se zápisem do katastru nemovitostí.
- Kanalizační stoka bude uložena ve veřejném prostranství. Pokud nelze tuto podmínku splnit, požadujeme, aby byla stoka specifikována jako kanalizace pro veřejnou potřebu v soukromém pozemku, ke kterému je nutno zřídit u majitele kanalizační sítě služebnost s přesnou specifikací podmínek. Pokud zasahuje ochranné pásmo kanalizační stoky na pozemek, který sousedí s pozemkem uložení kanalizační stoky, je nutné zřídit služebnost i k tomuto pozemku.

**Projektant odpovídá za správnost, celistvost, úplnost a bezpečnost stavby provedené podle jím zpracované projektové dokumentace a proveditelnost stavby podle této projektové dokumentace, jakož i za technickou a ekonomickou úroveň projektu technologického zařízení, včetně vlivů na životní prostředí.**

**Upozornění: Toto vyjádření nenahrazuje vyjádření k projektové dokumentaci pro vodoprávní řízení.**


Upozornění: Vyjádření platí pouze pro vodovody a kanalizace pro veřejnou potřebu v provozování Brněnských vodáren a kanalizací, a.s.

**Stanovisko 722/021260/2020/MK1 platí po dobu jednoho roku od data odeslání vyjádření.**

Předloženou PD si ponecháváme pro naši interní potřebu.

S pozdravem

Brněnské vodárny a kanalizace, a.s.  
Pisárská 555/1a, Pisárky, 603 00 Brno

útv. VHR a GIS  
  
Ing. Ondřej Bojanovský  
vedoucí útvaru VHR

**VYJÁDŘENÍ O EXISTENCI SÍTĚ ELEKTRONICKÝCH KOMUNIKACÍ  
společnosti CETIN a.s.  
(„Vyjádření“)**

**A VŠEOBECNÉ PODMÍNKY OCHRANY SÍTĚ ELEKTRONICKÝCH KOMUNIKACÍ  
společnosti CETIN a.s.  
(„Všeobecné podmínky ochrany SEK“)**

toto Vyjádření a Všeobecné podmínky ochrany SEK je vydané dle ustanovení § 101 zákona č. 127/2005 Sb., o elektronických komunikacích a o změně některých souvisejících zákonů, v účinném znění („**Zákon o elektronických komunikacích**“), a dle ustanovení § 161 zákona č. 183/2006 Sb., o územním plánování a stavebním řádu, v účinném znění („**Stavební zákon**“), a dle příslušných ustanovení zákona č. 89/2012 Sb., občanský zákoník, v účinném znění („**Občanský zákoník**“)

**Číslo jednací: 763751/20**

**Číslo žádosti: 0120 904 342 („Žádost“)**

Název akce („Stavba“)	Brno, Haasova ? rekonstrukce kanalizace a vodovodu	
Důvod vydání Vyjádření („Důvod vyjádření“)	Stavební řízení	
Žadatel	PROVO, spol. s r.o., kontaktní osoba: PROVO, spol. s r.o. , Hudcova 321/76, Brno, 61200	
Stavebník	Statutární město Brno, Dominikánské náměstí 196/1, Brno, 60200	
Zájmové území	Okres	Brno-město
	Obec	Brno
	Kat. území / č. parcely	Žabovřesky
Platnost Vyjádření	22. 9. 2022 („Den konce platnosti Vyjádření“)	

Žadatel Žádosti určil a vyznačil Zájmové území, jakož i určil Důvod Vyjádření.

Na základě určení a vyznačení Zájmového území Žadatelem a na základě určení Důvodu Vyjádření vydává společnost CETIN a.s. následující Vyjádření:

**Dojde ke střetu se sítí elektronických komunikací (dále jen „SEK“) společnosti CETIN a.s.**

- (I) Na Žadatelem určeném a vyznačeném Zájmovém území se vyskytuje SEK společnosti CETIN a.s.;
- (II) Společnost CETIN a.s. za podmínky splnění bodu (III) tohoto Vyjádření souhlasí, aby Stavebník a/nebo Žadatel, je-li Stavebníkem v Zájmovém území vyznačeném v Žádosti, provedl Stavbu a/nebo činnosti povolené příslušným správním rozhodnutím vydaným dle Stavebního zákona;
- (III) Stavebník a/nebo Žadatel, je-li Stavebníkem, je povinen
  - (i) dodržet tyto níže uvedené podmínky, které byly stanovené POS, tak jak je tento označen ve Všeobecných podmínkách ochrany SEK
    - Dbát zvýšené opatrnosti při práci, aby během stavby nedošlo k poškození SEK.; a
  - (ii) řídit se Všeobecnými podmínkami ochrany SEK, které jsou nedílnou součástí Vyjádření;
- (IV) Pro případ, že bude nezbytné přeložení SEK, zajistí vždy takové přeložení SEK její vlastník, společnost CETIN a.s. Stavebník, který vyvolal překládku SEK je dle ustanovení § 104 odst. 17 Zákona o elektronických komunikacích povinen uhradit společnosti CETIN a.s. veškeré náklady na nezbytné úpravy dotčeného úseku SEK, a to na úrovni stávajícího technického řešení;

Číslo jednací: 763751/20

Číslo žádosti: 0120 904 342

(V) Pro účely přeložení SEK dle bodu (IV) tohoto Vyjádření je Stavebník povinen uzavřít se společností CETIN a.s. Smlouvu o realizaci překládky SEK.

Vyjádření je platné pouze pro Zájmové území určené a vyznačené Žadatelem, jakož i pro Důvod Vyjádření stanovený a určený Žadatelem v Žádosti.

Vyjádření pozbývá platnosti i) v Den konce platnosti Vyjádření, ii) změnou rozsahu Zájmového území či změnou Důvodu Vyjádření uvedeného v Žádosti a/nebo iii) jakýmkoliv porušením kterékoliv povinnosti stanovené Všeobecnými podmínkami ochrany SEK, to vše v závislosti na tom, která ze skutečností rozhodná pro pozbytí platnosti Vyjádření nastane nejdříve.

Společnost CETIN a.s. vydáním tohoto Vyjádření poskytla Žadateli pro Žadatelem určené a vyznačené Zájmové území veškeré informace o SEK dostupné společnosti CETIN a.s. ke dni podání Žádosti.


Ze strany společnosti CETIN a.s. může v některých případech docházet ke zpracování Vašich osobních údajů. Ke zpracování Vašich osobních údajů dochází vždy v souladu s platnými právními předpisy. Konkrétní zásady a podmínky zpracování osobních údajů společností CETIN a.s. jsou dostupné na <https://www.cetin.cz/zasady-ochrany-osobnich-udaju>.

V případě dotazů k Vyjádření kontaktujte prosím asistenční linku 238 461 111.

**Přílohami Vyjádření jsou:**

- *Všeobecné podmínky ochrany SEK*
- *Informace k vytýčení SEK ve vlastnictví společnosti CETIN a.s.*
- *Situační výkres (obsahuje Zájmové území určené a vyznačené Žadatelem a výřezy účelové mapy SEK)*

Vyjádření vydala společnost **CETIN a.s.** dne: 22. 9. 2020.



CETIN a.s.  
Českomoravská 2510/19, Libeň  
190 00 Praha 9  
DIČ: CZ04084063

102



**VŠEOBECNÉ PODMÍNKY OCHRANY SÍTĚ ELEKTRONICKÝCH KOMUNIKACÍ společnosti CETIN a.s.****1. PLATNOST VŠEOBECNÝCH PODMÍNEK**

- i) Tyto Všeobecné podmínky ochrany sítě elektronických komunikací (dále jen „VPOSEK“) tvoří součást Vyjádření (jak je tento pojem definován níže v článku 2 VPOSEK).
- ii) V případě rozporu mezi Vyjádřením a těmito VPOSEK mají přednost ustanovení Vyjádření, pokud není těmito VPOSEK stanoveno jinak.

**2. DEFINICE**

Níže uvedené termíny, jsou-li použity v těchto VPOSEK a uvozeny velkým písmenem, mají následující význam, není-li těmito VPOSEK a/nebo Příslušnými požadavky stanoveno výslovně jinak:

„CETIN“ znamená CETIN a.s. se sídlem Českomoravská 2510/19, Libeň, 190 00 Praha 9, IČO: 04084063, zapsaná v obchodním rejstříku vedeném Městským soudem v Praze pod spz. B 20623;

„Den“ je kalendářní den;

„Kabelovod“ podzemní zařízení sestávající se z tělesa Kabelovodu a kabelových komor, sloužící k zatahování kabelů a ochranných trubek;

„Občanský zákoník“ znamená zákon č. 89/2012 Sb., občanský zákoník, v účinném znění;

„POS“ je zaměstnanec společnosti CETIN, pověřený ochranou sítě, Zdeněk Procházka, tel.: 602 521 703, e-mail: zdenek.prochazka@cetin.cz;

„Pracovní den“ znamená Den, kromě soboty, neděle, a státních svátků a ostatních svátků ve smyslu zákona č. 245/2000 Sb., o státních svátcích, o významných dnech a o dnech pracovního klidu, v účinném znění;

„Příslušné požadavky“ znamená jakýkoli a každý příslušný právní předpis, vč. technických norem, nebo normativní právní akt veřejné správy či samosprávy, nebo jakékoli rozhodnutí, povolení, souhlas nebo licenci, včetně podmínek, které s ním souvisí;

„Překládka“ je stavba spočívající ve změně trasy vedení SEK ve vlastnictví CETIN nebo přemístění zařízení SEK ve vlastnictví CETIN; Stavebník, který Překládku vyvolal, je dle ustanovení § 104 odst. 17 Zákona o elektronických komunikacích povinen uhradit společnosti CETIN veškeré náklady na nezbytné úpravy dotčeného úseku SEK, a to na úrovni stávajícího technického řešení;

„SEK“ je síť elektronických komunikací ve vlastnictví CETIN;

„Stavba“ je stavba a/nebo činnost ve vztahu, k níž bylo vydáno Vyjádření, a je prováděna Stavebníkem a/nebo Žadatelem v souladu s Příslušnými požadavky, povolená příslušným správním rozhodnutím vydaným dle Stavebního zákona;

„Stavebník“ je osoba takto označená ve Vyjádření;

„Stavební zákon“ je zákon č. 183/2006 Sb., o územním plánování a stavebním řádu;

„Vyjádření“ je vyjádření o existenci sítě elektronických komunikací vydané společností CETIN dne 22. 9. 2020 pod č.j. 763751/20;

„Zájmové území“ je území označené Žadatelem a/nebo Stavebníkem v Žádosti;

„Situační výkres“ je výkres, který je přílohou Vyjádření a obsahuje Zájmové území určené a vyznačené Žadatelem v Žádosti a výřezy účelové mapy SEK;

„Zákon o elektronických komunikacích“ je zákon č. 127/2005 Sb., o elektronických komunikacích a o změně některých souvisejících zákonů, v účinném znění;

„Žadatel“ je osoba takto označená ve Vyjádření.

„Žádost“ je žádost, kterou Žadatel a/nebo Stavebník požádal CETIN o vydání Vyjádření.

**3. PLATNOST A ÚČINNOST VPOSEK**

Tyto VPOSEK jsou platné a účinné dnem odeslání Vyjádření na i) adresu elektronické pošty Stavebníka a/nebo Žadatele uvedenou v Žádosti nebo ii) adresu pro doručení prostřednictvím poštovní přepravy uvedenou Stavebníkem a/nebo Žadatelem v Žádosti.

**4. OBECNÁ PRÁVA A POVINNOSTI STAVEBNÍKA A/NEBO ŽADATELE**

- i) Stavebník, Žadatel je výslovně srozuměn s tím, že SEK je veřejně prospěšným zařízením, byla zřízena ve veřejném zájmu a je chráněna Příslušnými požadavky.
- ii) SEK je chráněna ochranným pásmem, jehož rozsah je stanoven (a) ustanovením § 102 Zákona o elektronických komunikacích a/nebo (b) právními předpisy účinnými před Zákonom o elektronických komunikacích, není-li Příslušnými požadavky stanoveno jinak.
- iii) Stavebník, Žadatel nebo jím pověřená třetí osoba, je povinen při provádění Stavby nebo jiných prací, při odstraňování havárií a projektování staveb, řídit se Příslušnými požadavky, správnou praxí v oboru stavebnictví a technologickými postupy a je povinen učinit veškerá nezbytná opatření vyžadovaná Příslušnými požadavky k ochraně SEK před poškozením. Povinnosti dle tohoto odstavce má Stavebník rovněž ve vztahu k SEK, které se nachází mimo Zájmové území.
- iv) Při zjištění jakéhokoliv rozporu mezi údaji v Situačním výkresu, který je přílohou Vyjádření a skutečným stavem, je Stavebník a/nebo Žadatel povinen bez zbytečného odkladu, nejpozději Den následující po zjištění takové skutečnosti, zjištěný rozpor oznámit POS.
- v) Stavebník, Žadatel nebo jím pověřená třetí osoba, je povinen každé poškození či krádež SEK bezodkladně, nejpozději Den následující po zjištění takové skutečnosti, oznámit takovou skutečnost dohledovému centru společnosti CETIN na telefonní číslo +420 238 464 190.
- vi) Bude-li Stavebník, Žadatel nebo jím pověřená třetí osoba na společnosti CETIN požadovat, aby se jako účastník správního řízení, pro jehož účely bylo toto Vyjádření vydáno, vzdala práva na odvolání proti rozhodnutí vydanému ve správním řízení, je oprávněn kontaktovat POS.

**5. POVINNOSTI STAVEBNÍKA PŘI PŘÍPRAVĚ STAVBY**

- i) Při projektování Stavby je Stavebník povinen zajistit, aby projektová dokumentace Stavby (i) zohledňovala veškeré požadavky na ochranu SEK vyplývající z Příslušných požadavků, zejména ze Zákona o elektronických komunikacích a Stavebního zákona, (ii) respektovala správnou praxi v oboru stavebnictví a technologické postupy a (iii) umožňovala, aby i po provedení a umístění Stavby dle takové projektové dokumentace byla společnost CETIN, jako vlastník SEK schopna bez jakýchkoli omezení a překážek provozovat SEK, provádět údržbu a opravy SEK.
- ii) Nebude-li možné projektovou dokumentaci zajistit některý, byť i jeden z požadavků dle předchozího odstavce (i) a/nebo umístění Stavby by mohlo způsobit, že nebude naplněn některý, byť i jeden z požadavků dle předchozího odstavce (i), vyvolá Stavebník Překládku.
- iii) Při projektování Stavby, která se nachází nebo je u ní zamýšleno, že se bude nacházet v ochranném pásmu radiových tras společnosti CETIN a překračuje výšku 15 m nad zemským povrchem, a to včetně dočasných objektů zařízení staveniště (jeřáby, konstrukce, atd.) je Stavebník povinen písemně kontaktovat POS za účelem získání konkrétního stanoviska a podmínek k ochraně radiových tras společnosti CETIN a pro určení, zda Stavba vyvolá Překládku. Ochranné pásmo radiových tras v šíři 50m je zakresleno do situačního výkresu, který je součástí tohoto Vyjádření.

**VŠEOBECNÉ PODMÍNKY OCHRANY SÍTĚ ELEKTRONICKÝCH KOMUNIKACÍ společnosti CETIN a.s.**

Číslo jednací: 763751/20

Číslo žádosti: 0120 904 342

- (iv) Pokud se v Zájmovém území nachází podzemní silové vedení (NN) ve vlastnictví společnosti CETIN, je Stavebník povinen ve vztahu k projektové dokumentaci zajistit totéž, co je uvedeno pod písm (i) tohoto článku 5, přičemž platí, že Stavebník vyvolá Překládku v případech uvedených pod písm (ii) tohoto článku 5.
- (v) Stavebník je povinen při projektování Stavby, která je stavbou (a) zařízení silových elektrických sítí (VN, VVN a ZVVN) a/nebo (b) trakčních vedení, provést výpočet či posouzení rušivých vlivů na SEK, zpracovat ochranná opatření, to vše dle a v souladu s Příslušnými požadavky. Stavebník je povinen nejpozději třicet (30) Dnů před podáním žádosti o vydání příslušného správního rozhodnutí k umístění Stavby dle Stavebního zákona předat POS výpočet či posouzení rušivých vlivů na SEK a zpracovaná ochranná opatření.
- (vi) Je-li Stavba v souběhu s Kabelovodem, nebo Kabelovod kříží, je Stavebník povinen nejpozději ke Dni, ke kterému započne se zpracováním projektové dokumentace ke Stavbě, oznámit POS a projednat s POS (a) veškeré případy, kdy trajektorie podvrstů a protlaků budou vedeny ve vzdálenosti menší, než je 1,5 m od Kabelovodu a (b) jakékoliv výkopové práce, které budou nebo by mohly být vedeny v úrovni či pod úrovní Kabelovodu nebo kabelové komory.
- (vii) Je-li Stavba umístěna nebo má být umístěna v blízkosti Kabelovodu, ve vzdálenosti menší, než jsou 2 m nebo kříží-li Stavba Kabelovod ve vzdálenosti menší, než je 0,5 m nad nebo kdekoliv pod Kabelovodem, je Stavebník povinen předložit POS k posouzení zakreslení Stavby v příčných řezech, přičemž do příčného řezu je Stavebník rovněž povinen zakreslit profil kabelové komory.

## 6. POVINNOSTI STAVEBNÍKA PŘI PROVÁDĚNÍ STAVBY

- (i) Stavebník je před započetením jakýchkoliv zemních prací ve vztahu ke Stavbě povinen vytyčit trasu SEK na terénu dle Příslušných požadavků a dle Stavebního zákona. S vytyčenou trasou SEK je Stavebník povinen seznámit všechny osoby, které budou anebo by mohly zemní práce ve vztahu ke Stavbě provádět. V případě porušení této povinnosti bude Stavebník odpovědný společnosti CETIN za náklady a škody, které porušením této povinnosti společnosti CETIN vzniknou a je povinen je společnosti CETIN uhradit.
- (ii) Pět (5) Pracovních dní před započetením jakýchkoliv prací ve vztahu ke Stavbě je Stavebník povinen oznámit společnosti CETIN, že zahájí práce či činnosti ve vztahu ke Stavbě. Písemné oznámení dle předchozí věty zašle Stavebník na adresu elektronické pošty POS a bude obsahovat minimálně číslo jednací Vyjádření a kontaktní údaje Stavebníka.
- (iii) Stavebník je povinen zabezpečit a zajistit SEK proti mechanickému poškození, a to zpravidla dočasným umístěním silničních betonových panelů nad kabelovou trasou SEK. Do doby, než je zajištěna a zabezpečena ochrana SEK proti mechanickému poškození, není Stavebník oprávněn přejíždět vozidly nebo stavební mechanizací kabelovou trasu SEK. Při přepravě vysokých nákladů nebo při projíždění stroji, vozidly či mechanizací pod nadzemním vedením SEK je Stavebník povinen prověřit, zda výška nadzemního vedení SEK je dostatečná a umožňuje spolehlivý a bezpečný způsob přepravy nákladu či průjezdu strojů, vozidel či mechanizace.
- (iv) Při provádění zemních prací v blízkosti SEK je Stavebník povinen postupovat tak, aby nedošlo ke změně hloubky uložení nebo prostorového uspořádání SEK. V místech, kde SEK vystupuje ze země do budovy, rozváděče, na sloup apod. je Stavebník povinen vykonávat zemní práce se zvýšenou mírou opatrnosti, výkopové práce v blízkosti sloupů nadzemního vedení SEK je Stavebník povinen provádět v takové vzdálenosti od sloupu nadzemního vedení SEK,

kteřá je dostatečná k tomu, aby nedošlo nebo nemohlo dojít k narušení stability sloupu nadzemního vedení SEK. Stavebník je povinen zajistit, aby jakoukoliv jeho činnost nedošlo bez souhlasu a vědomí společnosti CETIN (a) ke změně nivelety terénu, a/nebo (b) k výsadbě trvalých porostů, a/nebo (c) ke změně rozsahu a změně konstrukce zpevněných ploch. Pokud došlo k odkrytí SEK, je Stavebník povinen SEK po celou dobu odkrytí náležitě zabezpečit proti prověšení, poškození a odcizení.

- (v) Zjistí-li Stavebník kdykoliv během provádění prací ve vztahu ke Stavbě jakýkoliv rozpor mezi údaji v projektové dokumentaci a skutečností, je povinen bezodkladně přerušit práce a oznámit zjištěný rozpor na adresu elektronické pošty POS. Stavebník není oprávněn pokračovat v pracích ve vztahu ke Stavbě do doby, než získá písemný souhlas POS s pokračováním prací.
- (vi) Stavebník není bez předchozího písemného souhlasu společnosti CETIN oprávněn manipulovat s kryty kabelových komor, jakkoliv zakrývat vstupy do kabelových komor, a to ani dočasně, vstupovat do kabelových komor, jakkoliv manipulovat s případně odkrytými prvky SEK či s jakýmkoliv jiným zařízením se SEK souvisejícím. Rovněž bez předchozího písemného souhlasu společnosti CETIN není Stavebník oprávněn umístit nad trasou Kabelovodu jakoukoliv jinou síť technické infrastruktury v podélném směru.
- (vii) Byla-li v souladu s Vyjádřením a těmito VPOSEK odkryta SEK je Stavebník povinen tří (3) Pracovní dny před zakrytím SEK písemně oznámit POS zakrytí SEK a vyzvat ho ke kontrole před zakrytím. Oznámení Stavebníka dle předchozí věty musí obsahovat minimálně předpokládaný Den zakrytí, číslo jednací Vyjádření a kontaktní údaje Stavebníka. Stavebník není oprávněn provést zakrytí do doby, než získá písemný souhlas POS se zakrytím.

## 7. ROZHODNÉ PRÁVO

Vyjádření a VPOSEK se řídí českým právem, zejména Občanským zákoníkem, Zákonem o elektronických komunikacích a Stavebním zákonem. Veškeré spory z Vyjádření či VPOSEK vyplývající budou s konečnou platností řešeny u příslušného soudu České republiky.

## 8. PÍSEMNÝ STYK

Písemným stykem či pojmem „písemně“ se pro účely Vyjádření a VPOSEK rozumí předání zpráv jedním z těchto způsobů:

- v listinné podobě;
- e-mailovou zprávou s uznávaným elektronickým podpisem dle zák. č. 297/2016 Sb., o službách vytvářejících důvěru pro elektronické transakce, v účinném znění; a/nebo e-mailovou zprávou zaslanou na adresu POS;

## 9. ZÁVĚREČNÁ USTANOVENÍ

- (i) Stavebník, Žadatel nebo jím pověřená třetí osoba je počínaje Dnem převzetí Vyjádření povinen užít informace a data uvedená ve Vyjádření pouze a výhradně k účelu, pro který mu byla tato poskytnuta. Stavebník, Žadatel nebo jím pověřená třetí osoba není oprávněn informace a data rozmnožovat, rozšiřovat, pronajímat, půjčovat či jinak umožnit jejich užívání třetí osobou bez předchozího písemného souhlasu společnosti CETIN.
- (ii) Pro případ porušení kterékoliv z povinností Stavebníka, Žadatele nebo jím pověřené třetí osoby, založené Vyjádřením /nebo těmito VPOSEK je Stavebník, Žadatel či jím pověřená třetí osoba odpovědný za veškeré náklady a škody, které společnosti CETIN vzniknou porušením povinností Stavebníka, Žadatele nebo jím pověřené třetí osoby.

Číslo jednací: 763751/20

Číslo žádosti: 0120 904 342

## Informace k vytyčení SEK

V případě požadavku na vytyčení SEK společnosti CETIN se, prosím, obraťte na společnosti uvedené níže:

### CETIN a.s. - středisko Morava jih

se sídlem: Českomoravská 2510/19, Libeň, 190 00 Praha 9

IČ: 04084063

DIČ: CZ04084063

kontakt: tel: 238462177 obslužná doba po-pa 7 - 15 hod

### Vegacom, a.s. - výhradní dodavatel společnosti CETIN a.s.

se sídlem: Holzova 14, 628 00 Brno

IČ: 25788680

DIČ: CZ25788680

kontakt: Luboš Bodzík, mobil: 603855439, e-mail: bodzik@vegacom.cz

### CONTENT, s.r.o.

se sídlem: Karlov 1246, 594 01 Velké Meziříčí, pobočka: Okružní 28/18, 591 01 Žďár nad Sázavou

IČ: 63492164

DIČ: CZ63492164

kontakt: Martin Kalina, tel/fax: 566521721, mobil: 777702117, e-mail: kalina@content-vm.cz, vytycenisiti@seznam.cz

### InfoTel

se sídlem: Brno, Novolišeňská 18, PSČ: 628 00

IČ: 46981071

DIČ: CZ46981071

kontakt: Petr Košťál, mobil: 723350887, e-mail: petr\_kostal@infotel.cz

### Jiří Novotný, Montáž, údržba a servis tel.sítí - okr. Třebíč, Znojmo

se sídlem: Akad. Práta 524, 675 55 Hrotovice, okr. Třebíč

IČ: 72377259

DIČ:

kontakt: Jiří Novotný, tel.: 568860888, mobil: 777318588, e-mail: novotny.hrotovice@seznam.cz

### Josef Joura

se sídlem: Okřešice 53, okres Třebíč, 674 01

IČ: 88282091

DIČ: CZ6312180820

kontakt: Josef Joura, mobil: 602578674, e-mail: josefjoura@seznam.cz

### Karel Horský

se sídlem: Poličská 877/36, 568 02 Svitavy - Předměstí

IČ: 01377841

DIČ:

kontakt: Karel Horský, mobil: 602 483 023, e-mail: k.horsky.sy@gmail.com

### Radim Zabloudil

se sídlem: Tábor 2356/28a, 602 00 Brno - Žabovřesky

IČ: 74899589

DIČ: CZ6210151585

kontakt: Radim Zabloudil, mobil: 602760276, e-mail: radim.zabloudil@seznam.cz

### Sitel, spol. s r.o., oblast Brno

se sídlem: Vinohradská 74, 618 00 Brno-Černovice

IČ: 44797320

DIČ: CZ 44797320

kontakt: Vladimír Holík, mobil: 602171192, e-mail: vholik@sitel.cz

Číslo jednací: 763751/20

Číslo žádosti: 0120 904 342

**STRATEL**

se sídlem: Na březině 340 Rozdrojovice, 664 34 Brno-venkov

IČ: 26259427

DIČ: CZ26259427

kontakt: Daniel Stráský, tel/fax: 546221222, mobil: 602770022, e-mail: stratel@stratel.cz

**TEMO Brno s.r.o**

se sídlem: Hutařova 21, 612 00 Brno

IČ: 49436821

DIČ:

kontakt: Milan Král, tel.: 541216221, fax: 541213221, mobil: 602544583, e-mail: vytycenio2@centrum.cz

**UniCab, s.r.o.,**

se sídlem: Švehlova 44, 664 00 Šlapanice

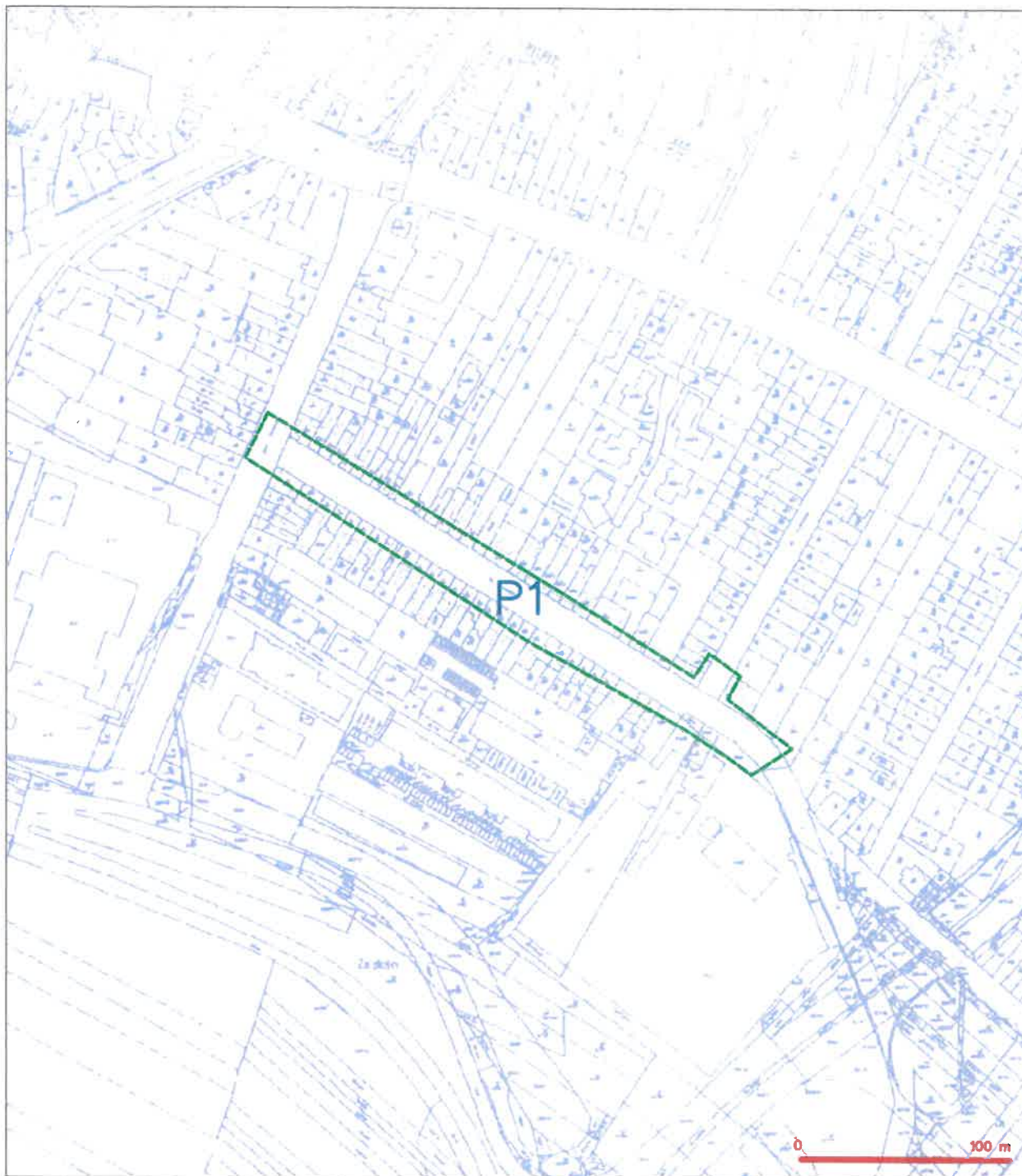
IČ: 26961873

DIČ: CZ26961873

kontakt: Dita Schulzová, tel.: 548220344, e-mail: unicab@unicab.cz



# SITUAČNÍ VÝKRES - ZÁJMOVÉ ÚZEMÍ

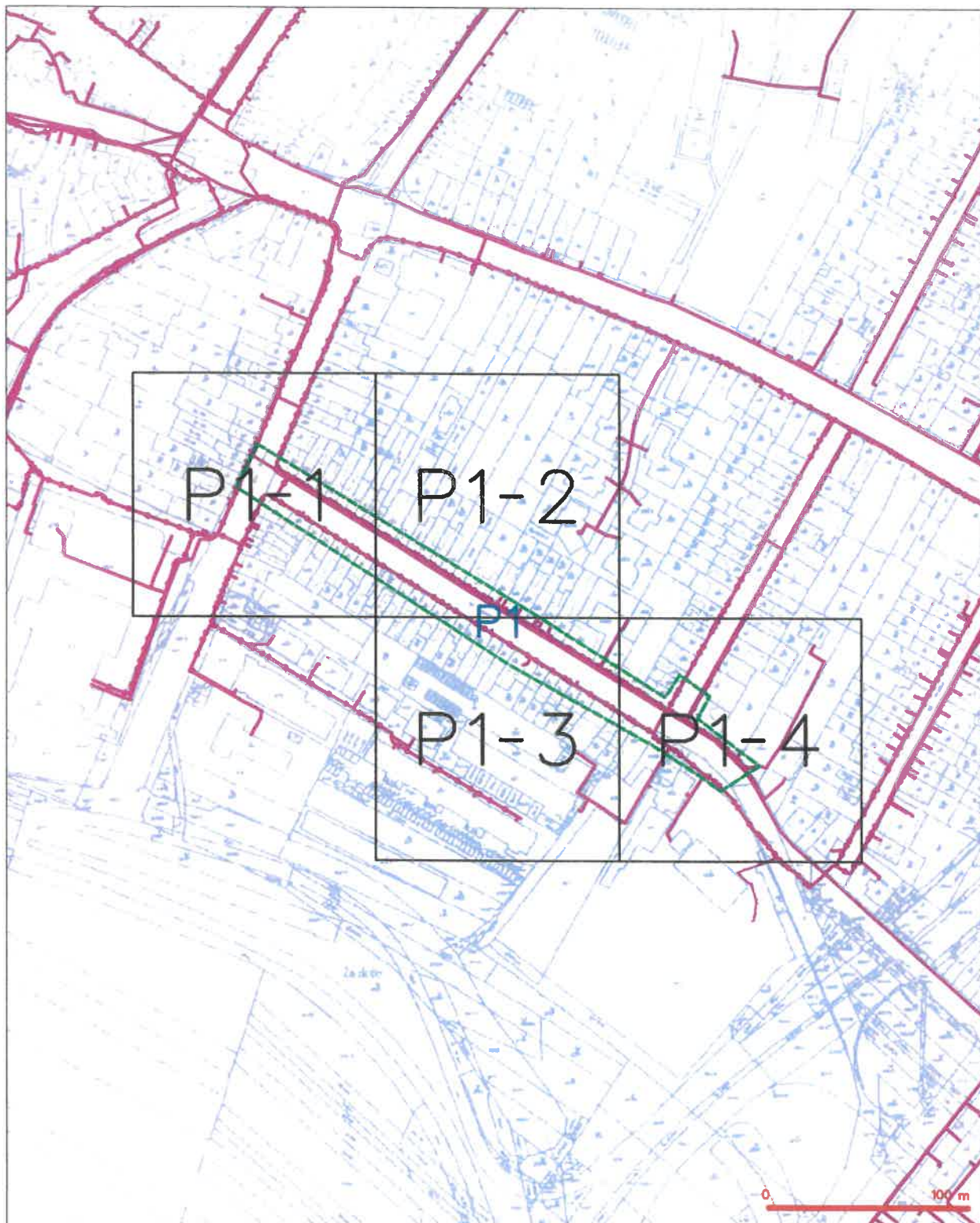


## LEGENDA

----- hranice zájmového území z vyjádření

*Karl*  
CETIN a.s.  
Čestmírovská 2510/19, Libeň  
190 00 Praha 9  
DIČ CZ04084063  
102

# SITUAČNÍ VÝKRES - POLYGON 1



## LEGENDA

- |  |  |  |  |
|--|--|--|--|
|  | hranice odpočívadla dle ÚP a vyhlášky            |  | rozhraní přírodně oplocené lokality, HDPK branky |
|  | NV příslušná území a NV příslušnou CETN          |  | nalezené stopy oplocení a metalizace lokality    |
|  | rozhraní přírodně metalizované lokality          |  | rozdělení stl. vnitřní plochy rozhraní stl.      |
|  | rozhraní přírodně oplocené lokality, HDPK branky |  | metalizace stl.                                  |
|  | nalezené stopy oplocení a metalizace lokality    |  | upravená území stl.                              |
|  | metalizace stl. celí                             |  | podrobné stl. celí                               |
|  |  |  | stl. a NV  |





**SITUAČNÍ VÝKRES - POLYGON 1, list kladu P1-2**



- |   |  |   |  |
|---|--|---|--|
|  | Arabska reštaurácia domáci a vyzdobení       |  | svadobný príbeh opísaný básňou, HDPE truhly  |
|  | NV príjatoj domáci + NV príjatoj CEZHN       |  | naše mesto opísané v matematických tabuľkách |
|  | rodinný príbeh matematických tabuľkách       |  | rodinné súh, opísané jedným rodinným súh     |
|  | rodinný príbeh opísaný básňou, HDPE truhly   |  | rodinné súh                                  |
|  | naše mesto opísané v matematických tabuľkách |  | opísané súh                                  |
|  | svadobný príbeh matematických tabuľkách      |  | podmienky súh súh                            |
|  | rodinné súh súh                              |  | rodinné súh súh                              |









**SITUAČNÍ VÝKRES - POLYGON 1, list kladu P1-3**



























### LEGENDA

- [illegible]

### LEGENDA

	<i>kratká odbojová dráha z vyložení</i>
	<i>NH připojka, dráha z NH připojky QETN</i>
	<i>zaměřená dráha metalického kabelu</i>
	<i>zaměřená dráha optického kabelu, NEPE dráha</i>
	<i>nepřímá dráha optického a metalického kabelu</i>
	<i>naměřená dráha metalického kabelu</i>
	<i>naměřená síť cív</i>

zaznameni prišli optične žebaki, HDE žebky  
 nato sledijo optične a metalne žebake  
 redni žbi, zračni plano redni žbi  
 napravi žbi  
 napravi redni žbi  
 postavi žbi črt  
 žbi a NV



PROVO, spol. s r.o.  
Ing. Jana Bendová  
Hudcova 76  
612 00 Brno

Číslo Jednací 1202016861  
Datum 21.9.2020

Vyřizuje Pavel Kříž  
telefon +420 724 815 186  
e-mail Pavel.Kriz@cdt.cz

Věc: **Souhrnné stanovisko k existenci komunikačního vedení a zařízení ve správě ČD - Telematika a.s. ke sloučenému územnímu a stavebnímu řízení.**

Název stavby: **Brno, Haasova - rekonstrukce kanalizace a vodovodu**

Při realizaci výše uvedené stavby **NEDOJDE** ke styku se sítí elektronických komunikací, která je chráněna ochranným pásmem dle §102 zák. č. 127/2005 Sb., o elektronických komunikacích.

Toto vyjádření platí pouze pro dokumentaci ověřenou společností ČD - Telematika a.s. a pro rozsah prací na ní vyznačených.

Vyjádření je platné pouze pro zájmové území vyznačené žadatelem včetně důvodu stanoveného žadatelem.

**Vyjádření pozbývá platnosti dne 21.9.2022**

ČD - Telematika a.s.  
Pernerova 2819/2a  
130 00 Praha 3

[www.cdt.cz](http://www.cdt.cz)



Statutární město Brno  
Dominikánské náměstí 196 /1  
60200 Brno

Váš dopis značky / ze dne	Naše značka	Vyřizuje	Místo odeslání / dne
0000083484 / 21.09.2020	UPTS/OS/255957/2020	Václav Kučera	Praha / 21.09.2020

**Věc: Vyjádření k existenci podzemních sítí spol. České Radiokomunikace, a.s.**

Účel: Spojené územní a stavební řízení

### **Akce: Brno, Haasova – rekonstrukce kanalizace a vodovodu**

K Vaší žádosti Vám po prošetření aktuálního stavu našich podzemních sítí sdělujeme, že na Vámi vyznačeném území nedojde ke styku s žádným podzemním vedením/zařízením v naší správě.

**Z hlediska stávající zájmu Českých Radiokomunikací a.s. nemáme ke shora uvedenému záměru žádné námítky či připomínky.**

S pozdravem

Za správnost:

  
**České Radiokomunikace a.s.**  
Skokanská 2117/1  
169 00 Praha 6  
(53)

Simona Hulíková  
Specialista ochrany sítě

Příloha:

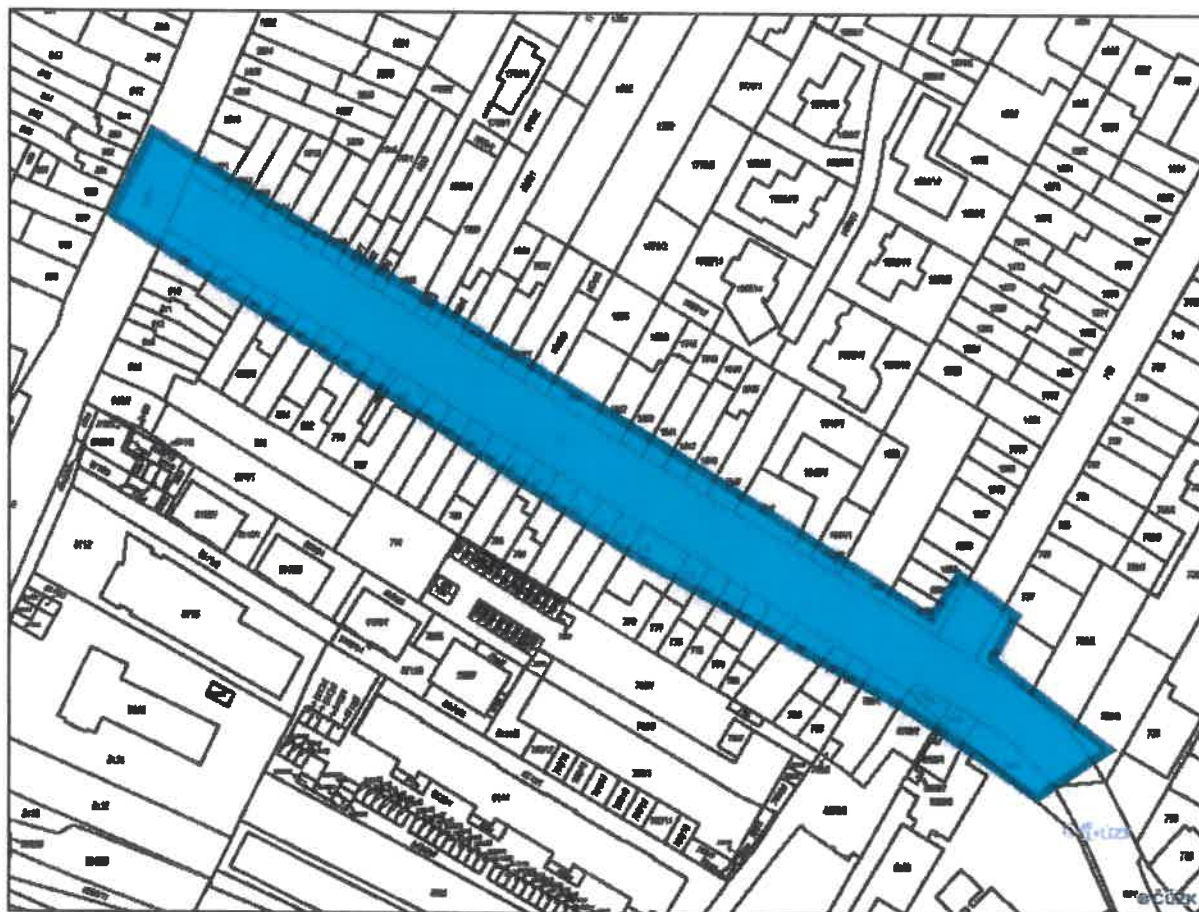
**Platnost tohoto vyjádření je jeden rok od data vystavení, tj. do 21.09.2021**

PIN: 7779



Žádost č. j. UPTS/OS/255957/2020

## Zájmové území



**Poznámka:** Upozorňujeme Vás, že toto stanovisko **NELZE** uplatnit pro umístění a provoz větrných elektráren.





**PROVO, spol. s r.o.**  
**Ing. Jana Bendová**  
**Hudcova 321/76**  
**612 00 B r n o**

VÁŠ DOPIS ZNAČKY / ZE DNE

NAŠE ZNAČKA  
15796/2020/5040VYŘIZUJE / LINKA  
Ing. Živna / 543171510BRNO / DATUM  
30.9.2020**Brno, Haasova – rekonstrukce kanalizace a vodovodu**

Vyjádření k dokumentaci pro územní rozhodnutí a stavební povolení

K předložené projektové dokumentaci, jejímž předmětem je rekonstrukce kanalizace a vodovodu v ulici Haasově, v k.ú. Žabovřesky, nemáme z hlediska zájmů DPMB, a.s., dle uvedeného rozsahu akce, žádné připomínky.

S pozdravem

**Dopravní podnik města Brna, a.s.**  
Hlinky 64/151, Pisárky, 603 00 Brno  
Doručovací číslo: 65646



Ing. Jaromír Holec  
technicko-provozní ředitel



120 let zahájení provozu  
elektrické tramvaje v Brně



90 let zahájení provozu  
autobusové dopravy v Brně

**Dopravní podnik města Brna, a. s.**

Hlinky 64/151, Pisárky, 603 00 Brno, Doručovací číslo: 656 46, telefon: 543 171 111, [www.dpmb.cz](http://www.dpmb.cz), [dpmb@dpmb.cz](mailto:dpmb@dpmb.cz)  
Společnost je zapsaná v OR vedeném KS v Brně, oddíl B, vložka 2463  
Společnost je držitelem certifikátů ČSN EN ISO 9001:2016 a ISO/IEC 27001:2013

BANKOVNÍ SPOJENÍ: Komerční banka, a.s., pobočka Brno-město  
číslo účtu: 8905621/0100, IBAN: CZ82 0100 0000 0000 0890 5621  
BIC/SWIFT kód: KOMBCZPPXXX, IČO: 2550 8881, DIČ: CZ 2550 8881

Dial Telecom, a.s.  
Křížkova 237/36a  
186 00 Praha 8-Karlín  
IČ:28175492  
DIČ:CZ28175492  
Tel:226204111

PROVO, spol. s r.o.  
Hudcova 76  
Brno  
612 00

Naše značka  
BM829711

Vyřizuje / Linka  
Kopřivová / 226204111

Vystaveno  
22.9.2020

**Věc : Vyjádření k dokumentaci pro všechny stupně projektové dokumentace**

**Název akce/stavby : Brno, Haasova – rekonstrukce kanalizace a vodovodu, k.ú. Žabovřesky (Brno-město) 610470.**

Na základě Vaší žádosti Vám sdělujeme následující :

Ve Vámi vyznačeném prostoru stavby

**se v současné době nenachází v zemi žádné podzemní komunikační vedení**

ve vlastnictví a správě společnosti Dial Telecom, a.s.

K Vámi předloženému záměru nemáme námitek, souhlasíme s vydáním rozhodnutí ve všech stupních projektové dokumentace.

Platnost tohoto vyjádření je 1rok od jeho vydání.

Při změně rozsahu stavby je nutno požádat naši organizaci o nové vyjádření k existenci sítí elektronických komunikací.

S přátelským pozdravem

 Dial Telecom  
Dial Telecom, a.s.  
Křížkova 237/36a, 186 00 Praha 8-Karlín  
IČ: 28175492 DIČ: CZ28175492

E.ON Distribuce, a.s., F. A. Gerstnera 2151/6, 370 01 České Budějovice

PROVO, spol. s r.o.  
Ing. Jana Bendová  
Hudcova 321/76  
61200 Brno

Brno, 09.10.2020

**E.ON Distribuce, a.s.**  
Poskytování informací k sítím  
Hády 968/2  
614 00 Brno  
[www.eon-distribuce.cz](http://www.eon-distribuce.cz)

Bronislava Kousalíková  
T +420-54514-1250  
[bronislava.kousalikova@eon.cz](mailto:bronislava.kousalikova@eon.cz)

Naše značka  
B6941-26071383

**Vyjádření o existenci zařízení distribuční soustavy (elektrická síť) ve vlastnictví E.ON Distribuce, a.s. a podmínkách práce v jeho blízkosti.**

Investor stavby: Statutární město Brno  
Název stavby: Brno, Haasova – rekonstrukce kanalizace a vodovodu  
Místo stavby: parc. č. 759, 760/4, 761, 5108/2, 818/1, 760/3, k. ú. Žabovřesky, Brno - dle dodané PD

Toto vyjádření slouží pro informaci o stávajícím elektrickém zařízení distribuční soustavy vlastněném a provozovaném společností E.ON Distribuce, a.s. a je vyjádřením pro územní a stavební řízení.

V zájmovém území výše uvedené stavby se nachází:

**Podzemní vedení VN**  
**Podzemní vedení NN**  
**Podzemní sdělovací vedení**

Ke stavbě a činnosti v ochranných pásmech zařízení distribuční soustavy je investor povinen zajistit si písemný souhlas ve smyslu § 46 odst. 11 zákona č. 458/2000 Sb., o podmínkách podnikání a výkonu státní správy v energetických odvětvích, v platném znění.

**Vaše podklady jsme předali správci zařízení, který vydá stanovisko k činnosti a stavbě v ochranném pásmu. Stanovisko obdržíte nejpozději do 30 dnů od vystavení tohoto vyjádření. Kontakty na správce zařízení jsou uvedeny v závěru tohoto vyjádření.**

**Podmínkou pro vydání územního a stavebního řízení je vydání souhlasu s činností v ochranném pásmu či souhlasu s činností v blízkosti zařízení distribuční soustavy.**

**Vyjádření o existenci zařízení DS, souhlas s činností v OP či souhlas s umístěním stavby v blízkosti zařízení DS je nedílnou součástí**

Sídlo společnosti:  
F.A. Gerstnera 2151/6  
České Budějovice 7  
370 01 České Budějovice  
Společnost je zapsána  
v Obchodním rejstříku  
vedeném Krajským soudem  
v Českých Budějovicích,  
oddíl B, vložka 1772  
IČ: 280 85 400  
DIČ: CZ28085400



## **dokumentace pro územní a stavební řízení.**

Dovolte, abychom Vás upozornili, že při provádění zemních nebo jiných prací, které mohou ohrozit předmětné distribuční a sdělovací zařízení, jste povinni dle zákona č. 309/2006 Sb. a nařízení vlády č. 591/2006 Sb. učinit veškerá opatření, aby nedošlo ke škodám na výše uvedeném zařízení, na majetku nebo na zdraví osob elektrickým proudem, zejména tím, že zajistíte:

1. Zakreslení trasy nadzemního i podzemního vedení, vyskytujícího se v zájmovém území, do všech vyhotovení prováděcí dokumentace.
2. Vyřešení způsobu provedení případných křížovatek a souběhů uvažované stavby s distribučním a sdělovacím zařízením v projektové dokumentaci a toto bude odpovídat ČSN 33 2000-5-52, ČSN 73 6005 a PNE 33 3302.
3. Objednání přesného vytýčení distribuční sítě (trasy kabelu) v terénu a to nejméně 14 dnů před zahájením prací v blízkosti podzemního kabelového vedení. V případě, že nebude možné trasu kabelu bezpečně určit pomocí vytyčovacího zařízení, je investor zemních prací povinen pro jednoznačné stanovení jeho polohy provést na určených místech a v nezbytném rozsahu ruční odkrytí kabelu podle pokynů zaměstnanců E.ON Distribuce, a.s. (dále jen ECD).  
**Vytýčení kabelů VN, NN zajistí Ivana Peclová Zelinková,**  
tel.: 54514-1244, email: [ivana.zelinkova@eon.cz](mailto:ivana.zelinkova@eon.cz). **Vytýčení sdělovacího vedení zajistí Lukáš Toman,** tel.: 54514-2930, email: [lukas.toman@eon.cz](mailto:lukas.toman@eon.cz).
4. Provádění zemních prací v ochranném pásmu kabelového vedení výhradně klasickým ručním náradím bez použití jakýchkoli mechanismů s nejvyšší opatrností, nebude-li provozovatelem zařízení stanoveno jinak.
5. Výkopové práce v blízkosti nadzemního vedení budou prováděny tak, aby nedošlo k narušení stability podpěrných bodů a uzemňovací soustavy, nebo nebyl jinak ohrožen provoz zařízení a bezpečnost osob. Zároveň požadujeme dodržovat platná ustanovení norem ČSN EN 50 110-1 a PNE 33 3302, zvláště pak minimální dovolené vzdálenosti od vedení.
6. Při provádění stavebních prací nesmí dojít k poškození a znepřístupnění zařízení distribuční soustavy.
7. Ohlášení jakéhokoliv poškození distribučního a sdělovacího zařízení na telefonním čísle Poruchové služby **800 22 55 77**.

### **Kontakty správců zařízení:**

**VN+NN:**



Regionální správa, Vladimír Frimmel, tel.: 54514-1348,  
email: vladimir.frimmel@eon.cz

**Sdělovací vedení:**

Správa přenosů dat a radiové sítě, Zdeněk Pikula, tel.: 54514-2949,  
email: zdenek.pikula@eon.cz

**Vyjádření má platnost do 21.09.2022.**

Upozorňujeme Vás na možnou polohovou odchylku vedení v přiložené situaci s informativním zákresem sítí

Do přiložené a námi orazítované situace jsme **informativně** zakreslili:

- červeně plně podzemní vedení VN
- červeně čárkovaně nadzemní vedení VN
- zeleně plně podzemní vedení NN
- zeleně čárkovaně nadzemní vedení NN
- světle modře plně zemní optický kabel (HDPE trubka)
- hnědě plně zemní metalický kabel sdělovacího vedení
- polygon s černým obrysem podzemní chránička
- fialově plně zrušené podzemní vedení

**Při vytýčení trasy zařízení i ke kontrole před záhozem a ke všem dalším souvisejícím jednáním předložte, prosím, toto vyjádření.**

Vyjádření nenahrazuje a neuvádí připojovací podmínky. V případě, že požadujete připojení nového odběrného místa či změnu příkonu, můžete podat žádost elektronicky na [www.eon-distribuce.cz..](http://www.eon-distribuce.cz..)

S přátelským pozdravem

E.ON Distribuce, a.s.

**E.ON Distribuce, a.s.**  
F. A. Gerstnera 2151/6  
České Budějovice 7  
370 01 České Budějovice

Příloha: Orazítovaná situace s informativním zákresem sítí

# Informativní zakres sítí elektro k žádosti 26071383



Datum 21.09.2020

**e-on**

**E.ON Distribuce, a.s.**  
F. A. Gerstnera 2151/6  
České Budějovice 7  
370 01 České Budějovice



E.ON Distribuce, a.s., F. A. Gerstnera 2151/6, 370 01 České Budějovice

PROVO, spol. s r.o.  
Ing. Jana Bendová  
Hudcova 321/76  
61200 Brno

Brno, 03.11.2020

**Vyjádření k žádosti o souhlas se stavbou a činností v ochranném pásmu zařízení distribuční soustavy (elektrická síť) ve vlastnictví E.ON Distribuce, a.s.**

Toto vyjádření slouží pro potřeby řádného umístění, výstavby a užívání stavby a je vyjádřením pro územní a stavební řízení.

Předložili jste nám žádost o vyjádření ke stavbě a činnosti v ochranném pásmu:

**Podzemní vedení VN**  
**Podzemní vedení NN**  
**Podzemní sdělovací vedení**

Název stavby: Brno, Haasova – rekonstrukce kanalizace a vodovodu  
Místo stavby: parc. č. 759, 760/4, 761, 5108/2, 818/1, 760/3, k. ú. Žabovřesky, Brno - dle dodané PD

Souhlasíme s provedením výše uvedené akce v ochranném pásmu zařízení distribuční soustavy při splnění těchto podmínek:

1. V ochranných pásmech (dále jen OP) zařízení distribuční soustavy budou při realizaci uděleného souhlasu dodrženy podmínky dle § 46 odst. 8 zákona č. 458/2000 Sb., v platném znění, kde se konstatuje, že v OP těchto zařízení je zakázáno pod písmeny:  
c) provádět činnosti, které by mohly ohrozit spolehlivost a bezpečnost provozu těchto zařízení nebo ohrozit život, zdraví či majetek osob  
d) provádět činnosti, které by znemožňovaly nebo podstatně znesnadňovaly přístup k těmto zařízením.
2. Zakreslení trasy nadzemního i podzemního vedení, vyskytujícího se v zájmovém území, do všech vyhotovení prováděcí dokumentace a jeho vyznačení dobře viditelným způsobem přímo v terénu. Jedná se zejména o místa křížení či souběhu trasy vedení s trasou pohybu mechanizace, s trasou vedení výkopů a podobně tak, aby pracující na staveništi byli o hranicích ochranného pásma trvale informováni.

**E.ON Distribuce, a.s.**  
Regionální správa Brno  
Hády 968/2  
614 00 Brno  
www.eon-distribuce.cz

Vladimír Frimmel  
T +420-54514-1348  
vladimir.frimmel@eon.cz

Naše značka  
V1858-27022236

Sídlo společnosti:  
F.A. Gerstnera 2151/6  
České Budějovice 7  
370 01 České Budějovice  
Společnost je zapsána  
v Obchodním rejstříku  
vedeném Krajským soudem  
v Českých Budějovicích,  
oddíl B., vložka 1772  
IČ: 280 85 400  
DIČ: CZ28085400

3. Objednání přesného vytýčení distribuční sítě (trasy kabelu) v terénu a to nejméně 14 dnů před zahájením prací v blízkosti podzemního kabelového vedení. V případě, že nebude možné trasu kabelu bezpečně určit pomocí vytyčovacího zařízení, je investor zemních prací povinen pro jednoznačné stanovení jeho polohy provést na určených místech a v nezbytném rozsahu ruční odkrytí kabelu podle pokynů zaměstnanců ECD. **Vytýčení kabelů VN, NN zajistí Ivana Peclová Zelinková, tel.: 54514-1244, email: ivana.zelinkova@eon.cz. Vytýčení sdělovacího vedení zajistí Lukáš Toman, tel.: 54514-2930, email: lukas.toman@eon.cz.**
4. Provádění zemních prací v ochranném pásmu kabelového vedení výhradně klasickým ručním náradím bez použití jakýchkoli mechanismů s nejvyšší opatrností, nebude-li provozovatelem zařízení stanoveno jinak.
5. Vhodné zabezpečení obnaženého kabelu (podložení, vyvěšení, ...), aby nedošlo k jeho poškození poruchou nebo nepovolanou osobou a označení výstražnými tabulkami, bude provedeno podle pokynů pracovníka ECD. Další podmínky pro zabezpečení našeho zařízení si vyhrazujeme při vytýčení nebo po jeho odkrytí.
6. Vyřešení způsobu provedení souběhů a křížení výše zmíněné akce s rozvodným zařízením musí odpovídat příslušným ČSN.
7. Přizvání zástupce ECD ke kontrole křížovek a souběhů před záhozem výkopu. O kontrole bude proveden zápis do montážního nebo stavebního deníku. Při nedodržení této podmínky budou poruchy vzniklé na zařízení odstraňovány na náklady investora stavby.
8. Po dokončení musí stavba z pohledu ochrany před provozními a poruchovými vlivy distribuční soustavy odpovídat příslušným normám, zejména PNE 33 3301, PNE 33 3302, PNE 34 1050, ČSN EN 50 341-1, PNE 33 0000-1, ČSN EN 50 522, ČSN EN 61 936-1, ČSN 73 6005.
9. Po dokončení stavby připomínáme, že v OP distribučního zařízení je dále zakázáno:
  - a) zřizovat bez souhlasu vlastníka těchto zařízení stavby či umisťovat konstrukce a jiná podobná zařízení, jakož i uskláňovat hořlavé a výbušné látky
  - b) provádět bez souhlasu jeho vlastníka zemní práce
  - c) u nadzemního vedení nechávat růst porosty nad výšku 3 m
  - d) u podzemního vedení vysazovat trvalé porosty a přejíždět vedení mechanismy o celkové hmotnosti nad 6t.
10. V projektové dokumentaci a při stavbě budou respektovány podmínky uvedené ve vyjádření č. 26071383 s platností do 21.09.2022 o existenci zařízení distribuční soustavy ve vlastnictví a provozování ECD a podmínkách práce v jeho blízkosti.
11. Veškerá stavební činnost v OP distribučního a sdělovacího zařízení bude před jejím zahájením konzultována s příslušným správcem zařízení (kontakty na správce zařízení jsou uvedeny v závěru tohoto vyjádření),



který stanoví bezpečnostní opatření pro práce v OP příslušného rozvodného zařízení dle platné ČSN EN 50 110-1.

12. Veškeré práce s mechanizací, jejichž části se za provozu mohou přiblížit k vodičům v OP nadzemního vedení 22 kV a výkopové práce v OP podzemního vedení 22 kV, je nutno provádět za beznapěťového stavu vedení a vypnutí požadujeme objednat nejméně 25 kalendářních dnů předem. Práce s mechanizací v OP vedení 110 kV je nutno provádět za beznapěťového stavu vedení a vypnutí požadujeme objednat nejpozději do 10. dne předchozího měsíce.

**Kontakty správců zařízení:**

**VN+NN:**

Regionální správa, Radek Toman, tel.: 54514-1203,  
email: radek.toman@eon.cz

**Sdělovací vedení:**

Správa přenosů dat a radiové sítě, Zdeněk Pikula, tel.: 54514-2949,  
email: zdenek.pikula@eon.cz

**V případě nedodržení vzdáleností a podmínek dle norem a platných právních předpisů nesouhlasíme po ukončení stavby s její kolaudací.**

S přátelským pozdravem

E.ON Distribuce, a.s.

**E.ON Distribuce, a.s.**  
F. A. Gerstnera 2151/6  
České Budějovice 7  
370 01 České Budějovice

**PROVO, spol. s r.o.**  
**Hudcova 321/76**  
**61200 Brno**

Vyřizuje: **Martin Vítek**  
E-mail: [vitek@faster.cz](mailto:vitek@faster.cz)  
Tel: **608 861 801**

Věc: **vyřízení k existenci sítí**

Název stavby: **Brno, Haasova – rekonstrukce kanalizace a vodovodu**

Místo stavby: **k.ú. Žabovřesky**

Sdělujeme Vám, že v zájmovém území se nevyskytuje žádné telekomunikační vedení společnosti **Faster CZ, spol. s r.o.**

K uvedené akci nemáme žádné připomínky.

S pozdravem,

.....  
**Martin Vítek**  
Tel. **608 861 801**  
e-mail: [vitek@faster.cz](mailto:vitek@faster.cz)

V Brně dne 6.10.2020

PROVO, spol. s r.o.  
Hudcova 321/76  
61200 Brno

naše značka  
5002226283

vyřizuje  
Jana Študlová

datum  
07.10.2020

Věc:

**Brno, Haasova – rekonstrukce kanalizace a vodovodu**

K.ú. - p.č.: Žabovřesky

Stavebník: Statutární město Brno, Dominikánské náměstí 196/1, 60200 Brno

Účel stanoviska: Povolení stavby - stavební režim (ÚR+SP)

GasNet, s.r.o., jako provozovatel distribuční soustavy (PDS) a technické infrastruktury, zastoupený GridServices, s.r.o., vydává toto stanovisko:

**V ZÁJMOVÉM ÚZEMÍ STAVBY SE NACHÁZÍ TATO PLYNÁRENSKÁ ZAŘÍZENÍ A PLYNOVODNÍ PŘÍPOJKY:**

- NTL PE plynovody vč. přípojek

Požadujeme respektovat průběh a ochranné pásmo plynárenského zařízení.

Křížení a souběh kanalizace a vodovodu s plynovodním zařízením musí být v souladu s ČSN 73 6005, tab. 1 a 2.

Při realizaci výše uvedené stavby je nutno dodržovat veškerá pravidla stanovená pro práce v ochranném pásmu (OP) plynárenského zařízení a plynovodních přípojek, které činí 1 m na každou stranu od obrysu plynovodu a přípojek. V tomto pásmu nesmí být umísťovány žádné nadzemní stavby, prováděna skládka materiálu a výšková úprava terénu. Veškeré stavební práce budou prováděny v OP výhradně ručním způsobem a musí být vykonávány tak, aby v žádném případě nenarušily bezpečný provoz uvedených plynárenských zařízení a plynovodních přípojek.

Před začátkem stavby musí být poloha plynárenského potrubí vytyčena.

Toto stanovisko se netýká žádných úprav plynárenského zařízení v zájmovém území.  
Případně nutno řešit samostatně (<http://www.gasnet.cz/cs/kontakt-ni-system/>).

Pokud realizace stavby vyvolá výškovou nebo směrovou úpravu trasy plynárenského zařízení, bude toto posuzováno jako přeložka. Náklady budou hrazeny investorem stavby.

Současně si vyhrajujeme upřesnění nebo rozšíření našich podmínek při zjištění situace na místě.

V rozsahu této stavby souhlasíme s povolením stavby dle zákona 183/2006 Sb. ve znění pozdějších předpisů. Tento souhlas platí pro územní řízení, řízení o územním souhlasu, veřejnoprávní smlouvy pro umístění stavby, zjednodušené územní řízení, ohlášení, stavební řízení, společné územní a stavební řízení, veřejnoprávní smlouvu o provedení stavby nebo oznámení stavebního záměru s certifikátem autorizovaného inspektora.

V zájmovém území se mohou nacházet plynárenská zařízení jiných vlastníků či správců, případně i dlouhodobě nefunkční/neprovozovaná plynárenská zařízení bez dostupných informací o jejich poloze a vlastnictví.

Plynárenská zařízení a plynovodní přípojky jsou dle ust. § 2925 zákona č. 89/2012 Sb., občanského zákoníku, provozovány jako zařízení zvlášť nebezpečné a z tohoto důvodu jsou chráněny ochranným pásmem dle zákona č. 458/2000 Sb. ve znění pozdějších předpisů.

Nedodržení podmínek uvedených v tomto stanovisku zakládá odpovědnost stavebníka za vzniklé škody.

GridServices, s.r.o.

Plynárenská 499/1  
Zábřovice

602 00 Brno

T +42053221111

F +420545578571

E info@gridservices.cz

I www.gridservices.cz

IČ: 27935311

DÍČ: CZ27935311

Zapsán do obchodního rejstříku:

Krajský soud v Brně

oddíl C, vložka 57165

26.07.2007

Bankovní spojení:  
Československá obchodní banka,  
a.s.

Číslo účtu: 17837923

Kód banky: 0300

Rozsah ochranného pásma je stanoven v zákoně 458/2000 Sb. ve znění pozdějších předpisů.

Při realizaci uvedené stavby budou dodrženy podmínky pro provádění stavební činnosti:

1) Za stavební činnosti se pro účely tohoto stanoviska považují všechny činnosti prováděné v ochranném pásmu plynárenského zařízení a plynovodních přípojek (tzn. i bezvýkopové technologie a terénní úpravy) a činnosti mimo ochranné pásmo, pokud by takové činnosti mohly ohrozit bezpečnost a spolehlivost plynárenského zařízení a plynovodních přípojek (např. trhací práce, sesuvy půdy, vibrace, apod.).

2) Stavební činnosti je možné realizovat pouze při dodržení podmínek stanovených v tomto stanovisku. Nebudou-li tyto podmínky dodrženy, budou stavební činnosti považovány dle § 68 zákona č. 458/2000 Sb. ve znění pozdějších předpisů za činnost bez našeho předchozího souhlasu. Při každé změně projektu nebo stavby (zejména trasy navrhovaných inženýrských sítí) je nutné požádat o nové stanovisko k této změně.

3) Před zahájením stavební činnosti bude provedeno vytyčení trasy a přesné určení uložení plynárenského zařízení a plynovodních přípojek. Vytyčení trasy provede příslušná provozní oblast (formulář a kontakt naleznete na [www.gridservices.cz](http://www.gridservices.cz) nebo NONSTOP zákaznická linka 800 11 33 55). Při žádosti uvede žadatel naši značku (číslo jednací) uvedenou v úvodu tohoto stanoviska. O provedeném vytyčení trasy bude sepsán protokol. Přesné určení uložení plynárenského zařízení a plynovodních přípojek je povinen provést stavebník na svůj náklad. Bez vytyčení trasy a přesného určení uložení plynárenského zařízení a plynovodních přípojek stavebníkem nesmí být vlastní stavební činnosti zahájeny. Vytyčení plynárenského zařízení a plynovodních přípojek považujeme za zahájení stavební činnosti.

4) Bude dodržena mj. ČSN 73 6005, TPG 702 04, zákon č. 458/2000 Sb. ve znění pozdějších předpisů, případně další předpisy související s uvedenou stavbou.

5) Pracovníci provádějící stavební činnosti budou prokazatelně seznámeni s polohou plynárenského zařízení a plynovodních přípojek, rozsahem ochranného pásma a těmito podmínkami.

6) Při provádění stavební činnosti, vč. přesného určení uložení plynárenského zařízení je stavebník povinen učinit taková opatření, aby nedošlo k poškození plynárenského zařízení a plynovodních přípojek nebo ovlivnění jejich bezpečnosti a spolehlivosti provozu. Nebude použito nevhodného nářadí, zemina bude těžena pouze ručně bez použití pneumatických, elektrických, bateriových a motorových nářadí.

7) Odkryté plynárenské zařízení a plynovodní přípojky budou v průběhu nebo při přerušení stavební činnosti řádně zabezpečeny proti jejich poškození.

8) V případě použití bezvýkopových technologií (např. protlaku) bude před zahájením stavební činnosti provedeno úplné obnažení plynárenského zařízení a plynovodních přípojek v místě křížení na náklady stavebníka. V případě, že nebude tato podmínka dodržena, nesmí být použita bezvýkopová technologie.

9) Stavebník je povinen neprodleně oznámit každé i sebemenší poškození plynárenského zařízení nebo plynovodních přípojek (vč. izolace, signalizačního vodiče, výstražné fólie atd.) na telefon 1239.

10) Před provedením zásypu výkopu bude provedena kontrola dodržení podmínek stanovených pro stavební činnosti, kontrola plynárenského zařízení a plynovodních přípojek. Kontrolu provede příslušná provozní oblast (formulář a kontakt naleznete na [www.gridservices.cz](http://www.gridservices.cz) nebo NONSTOP zákaznická linka 800 11 33 55). Při žádosti uvede žadatel naši značku (číslo jednací) uvedenou v úvodu tohoto stanoviska. Povinnost kontroly se vztahuje i na plynárenské zařízení, které nebylo odhaleno. O provedené kontrole bude sepsán protokol. Bez provedené kontroly nesmí být plynárenské zařízení a plynovodní přípojky zasypány. V případě, že nebudou dodrženy výše uvedené podmínky, je stavebník povinen na základě výzvy provozovatele plynárenského zařízení a plynovodních přípojek, nebo jeho zástupce doložit průkaznou dokumentaci o nepoškození plynárenského zařízení a plynovodních přípojek během výstavby nebo provést na své náklady kontrolní sondy v místě styku stavby s plynárenským zařízením a plynovodními přípojkami.

11) Plynárenské zařízení a plynovodní přípojky budou před zásypem výkopu řádně podsypány a obsypány těženým pískem, bude provedeno zhutnění a bude osazena výstražná fólie žluté barvy, vše v souladu s ČSN EN 12007-1-4, TPG 702 01, TPG 702 04.

12) Neprodleně po skončení stavební činnosti budou řádně osazeny všechny poklapy a nadzemní prvky plynárenského zařízení a plynovodních přípojek.

13) Poklapy uzávěrů a ostatních armatur na plynárenském zařízení a plynovodních přípojkách, vč. hlavních uzávěrů plynu (HUP) na odběrném plynovém zařízení udržovat stále přístupné a funkční po celou dobu trvání stavební činnosti.



14) Případné zřizování stavenišť, skladování materiálů, stavebních strojů apod. bude realizováno mimo ochranné pásmo plynárenského zařízení a plynovodních přípojek (není-li ve stanovisku uvedeno jinak).

15) Bude zachována hloubka uložení plynárenského zařízení a plynovodních přípojek (není-li ve stanovisku uvedeno jinak).

16) Při použití nákladních vozidel, stavebních strojů a mechanismů zabezpečit případný přejezd přes plynárenské zařízení a plynovodní přípojky uložení panelů v místě přejezdu plynárenského zařízení.

Platí pouze pro území vyznačené v příloze tohoto stanoviska a to 24 měsíců ode dne jeho vydání.

V případě dotčení pozemku v majetku společnosti GasNet, s.r.o. je třeba dále projednat smluvní vztah k tomuto pozemku. Kontakt na projednání naleznete na adrese [www.gasnet.cz/cs/kontakti-system/](http://www.gasnet.cz/cs/kontakti-system/), činnost "Smluvní vztahy - pozemky a budovy plynárenských zařízení", případně na NONSTOP zákaznické lince 800 11 33 55.

Za správnost a úplnost dokumentace předložené s žádostí včetně jejího souladu s platnými předpisy plně zodpovídá její zpracovatel. Stanovisko nenahrazuje případná další stanoviska k jiným částem stavby.

V případě další korespondence nebo jednání (např. změna stavby) uvádějte naši značku - 5002226283 a datum tohoto stanoviska. Kontakty jsou k dispozici na [www.gridservices.cz](http://www.gridservices.cz) nebo NONSTOP zákaznická linka 800 11 33 55.

GasNet, s.r.o.  
zastoupená společností GridServices, s.r.o., IČ 279 35 311  
Jana Študlová  
Vedoucí zpracování ext. požadavků-Morava  
Oddělení zpracování ext.požadavků-Morava  
+42053227477  
[jana.scudlova@gasnet.cz](mailto:jana.scudlova@gasnet.cz)

Přílohy: Orientační zakres plynárenského zařízení, Detailní zakres plynárenského zařízení, Ověřená příloha žadatele

Příloha: Orientační zakres plynárenského zařízení. Tato příloha je nedílnou součástí stanoviska č. 5002226283 ze dne 07.10.2020.

Provozovatel DS: GasNet, s.r.o.; Stavebník: Statutární město Brno, Dominikánské náměstí 196/1, 60200 Brno, K.ú.: Žabovřesky.



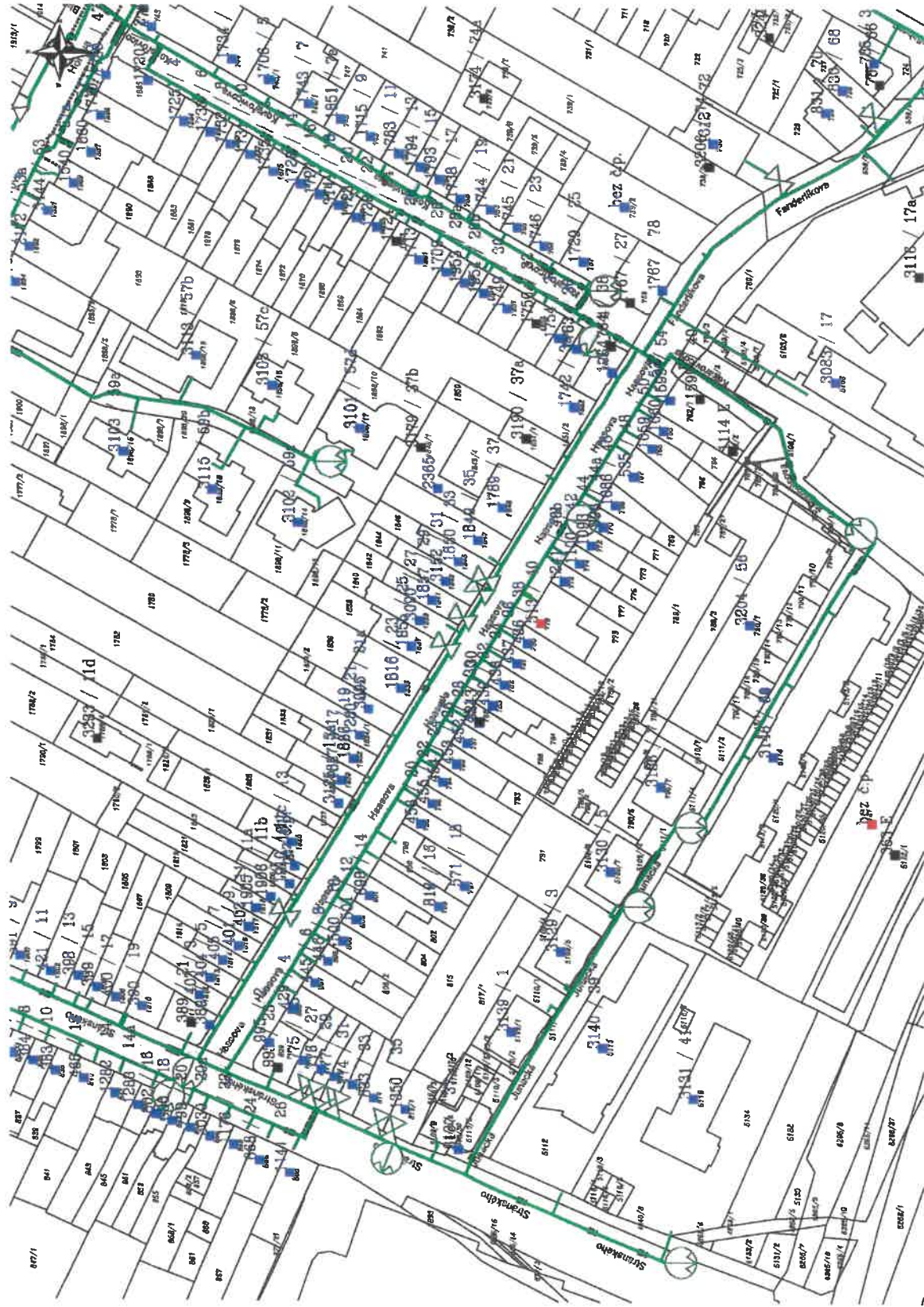
Legenda:

linie plynovodu	
NTL	
STL	
VTL	
WTL	
nefunkční	
plánovaná stavba před realizací	
ve výstavbě, neuvedeno do provozu	
regulační stanice	
ochranné zařízení	
kabel	
elektrořídíčka	
kabel protikorozi ochrany	
anodové uzemnění	
stanice katodové ochrany	
pásmo vlivu anodového uzemnění SKAO	
neplynovodní zařízení (linie/ bod)	



# Legenda:

linie plynovodu	NTL	STL	VTL	WTL	nefunkční	plánovaná stavba před realizací	ve výstavbě neuvečeno do provozu	regulační stanice
								ochranné zařízení
								kabel
								elektroimpolka
								kabel protikorozi ochrany
								anodové uzemnění
								stanice katodové ochrany
								pásmo vlivu anodového uzemnění SKAO
								neplynovodní zařízení (linie/ bod)









**Hasičský záchranný sbor Jihomoravského kraje**  
Krajské ředitelství Brno, Zubatého 685/1, Zábřovice, 61400 Brno  
Oddělení stavební prevence, Štefánikova 32, 602 00 Brno

Ev. č.: HSBM-73-1-1738/1-OPST-2020

Brno 20. 10. 2020

Počet listů: 1

Příloha: 1/PD

PROVO, spol. s r.o.  
Hudcova 321/76  
612 00 Brno

**Závazné stanovisko dotčeného orgánu na úseku požární ochrany**

Vyřizuje za HZS: por. Bc. Petra Hebrnová, komisař, tel.: 950639103, e-mail: petra.hebrnova@firebrno.cz

**Název stavby:** Brno, Haasova - rekonstrukce kanalizace a vodovodu  
**Místo stavby:** Brno, Žabovřesky, Haasova, k. ú. Žabovřesky, parc. č. 761, 818/1  
**Stavebník:** Statutární město Brno, Dominikánské náměstí 196/1, Brno-město, 602 00 Brno  
**Předložená dokumentace pro územní řízení**  
zpracovatel: Ing. Jana Bendová, ČKAIT 1003619, datum zpracování: září 2020

Jedná se o objekty SO 310 kanalizační stoky, SO 330 vodovodní řád, SO 350 přeložka vodovodu a SO 100 komunikační úpravy.

Hasičský záchranný sbor Jihomoravského kraje jako věcně a místně příslušný dotčený orgán na úseku požární ochrany dle ustanovení § 7 odst. 4 zákona č. 320/2015 Sb., o Hasičském záchranném sboru České republiky a o změně některých zákonů (zákon o hasičském záchranném sboru), ve znění zákona č. 183/2017 Sb., a dle ustanovení § 26 odst. 2 písm. b) a ustanovení § 31 odst. 1 písm. b) zákona č. 133/1985 Sb., o požární ochraně, ve znění pozdějších předpisů (dále jen „zákon o požární ochraně“) posoudil v rozsahu níže uvedených dokladů výše uvedenou dokumentaci předloženou dne 30. 09. 2020 a vydává k ní v souladu s ustanovením § 31 odst. 3 zákona o požární ochraně a dále dle ustanovení § 149 odst. 1 zákona č. 500/2004 Sb., správního řádu, ve znění pozdějších předpisů

**SOUHLASNÉ ZÁVAZNÉ STANOVISKO**

**Odůvodnění:**

Hasičský záchranný sbor Jihomoravského kraje vycházel při vydání závazného stanoviska z těchto podkladů:

- požárně bezpečnostní řešení nebo obdobný dokument (dále jen „PBR“);  
zpracování PBR: září 2020, projektant PBR: Ing. Tamara Svobodová, ČKAIT 1004574

Posouzením předložené dokumentace v rozsahu požárně bezpečnostního řešení nebo obdobného dokumentu dle ustanovení § 46 odst. 1 vyhlášky č. 246/2001 Sb., o stanovení podmínek požární bezpečnosti a výkonu státního požárního dozoru (vyhláška o požární prevenci), ve znění vyhlášky č. 221/2014 Sb., dospěl HZS Jihomoravského kraje k závěru, že PBR splňuje obsahové náležitosti dle ustanovení § 41 vyhlášky o požární prevenci. Z obsahu posouzeného PBR vyplývá, že jsou splněny technické podmínky požární ochrany kladené na danou stavbu vyhláškou č. 23/2008 Sb., o technických podmínkách požární ochrany staveb, ve znění vyhlášky č. 268/2011 Sb.

HZS Jihomoravského kraje  
úsek prevence a CNP  
614 00 Brno, Zubatého 1  
pracoviště Štefánikova 32  
plk. Ing. Václav Špeta, vrchní rada  
náměstek ředitele pro úsek prevence a CNP  
HZS Jihomoravského kraje



Hasičský záchranný sbor Jihomoravského kraje  
Krajské ředitelství Brno, Zubatého 685/1, Zábřovice, 61400 Brno  
Oddělení stavební prevence, Štefánikova 32, 602 00 Brno

Ev. č.: HSBM-73-1-1845/1-OPST-2020

Brno 20. 10. 2020

Počet listů: 1

Příloha: 1/PD

PROVO, spol. s r.o.  
Hudcova 321/76  
612 00 Brno

**Závazné stanovisko dotčeného orgánu na úseku požární ochrany**

Vyřizuje za HZS: por. Bc. Petra Hebronová, komisař, tel.: 950639103, e-mail: petra.hebronova@firebrno.cz

**Název stavby:** Brno, Haasova - rekonstrukce kanalizace a vodovodu  
**Místo stavby:** Brno, Žabovřesky, Haasova, k. ú. Žabovřesky, parc. č. 761, 818/1  
**Stavebník:** Statutární město Brno, Dominikánské náměstí 196/1, Brno-město, 602 00 Brno  
**Předložená dokumentace pro stavební řízení**  
zpracovatel: Ing. Jana Bendová, ČKAIT 1003619, datum zpracování: září 2020

Jedná se o objekty SO 310 kanalizační stoky, SO 330 vodovodní řád, SO 350 přeložka vodovodu a SO 100 komunikační úpravy.

Hasičský záchranný sbor Jihomoravského kraje jako věcně a místně příslušný dotčený orgán na úseku požární ochrany dle ustanovení § 7 odst. 4 zákona č. 320/2015 Sb., o Hasičském záchranném sboru České republiky a o změně některých zákonů (zákon o hasičském záchranném sboru), ve znění zákona č. 183/2017 Sb., a dle ustanovení § 26 odst. 2 písm. b) a ustanovení § 31 odst. 1 písm. b) zákona č. 133/1985 Sb., o požární ochraně, ve znění pozdějších předpisů (dále jen „zákon o požární ochraně“) posoudil v rozsahu níže uvedených dokladů výše uvedenou dokumentaci předloženou dne 14. 10. 2020 a vydává k ní v souladu s ustanovením § 31 odst. 3 zákona o požární ochraně a dále dle ustanovení § 149 odst. 1 zákona č. 500/2004 Sb., správního řádu, ve znění pozdějších předpisů

**SOUHLASNÉ ZÁVAZNÉ STANOVISKO**

**Odůvodnění:**

Hasičský záchranný sbor Jihomoravského kraje vycházel při vydání závazného stanoviska z těchto podkladů:

- požárně bezpečnostní řešení nebo obdobný dokument (dále jen „PBR“);
- zpracování PBR: září 2020, projektant PBR: Ing. Tamara Svobodová, ČKAIT 1004574

Posouzením předložené dokumentace v rozsahu požárně bezpečnostního řešení nebo obdobného dokumentu dle ustanovení § 46 odst. 1 vyhlášky č. 246/2001 Sb., o stanovení podmínek požární bezpečnosti a výkonu státního požárního dozoru (vyhláška o požární prevenci), ve znění vyhlášky č. 221/2014 Sb., dospěl HZS Jihomoravského kraje k závěru, že PBR splňuje obsahové náležitosti dle ustanovení § 41 vyhlášky o požární prevenci. Z obsahu posouzeného PBR vyplývá, že jsou splněny technické podmínky požární ochrany kladené na danou stavbu vyhláškou č. 23/2008 Sb., o technických podmínkách požární ochrany staveb, ve znění vyhlášky č. 268/2011 Sb.

HZS Jihomoravského kraje  
úsek prevence a CNP  
614 00 Brno, Zubatého 1  
pracoviště Štefánikova 32  
plk. Ing. Václav Špera, vrchní rada  
náměstek ředitele pro úsek prevence a CNP  
HZS Jihomoravského kraje

**itself**

itself s.r.o., Pálavské náměstí 4343/11, 628 00 Brno - Židenice  
tel. +420 533 383 333, fax +420 533 383 334, itself@itself.cz

V Brně dne: 20.10.2020

Číslo jednací: 20/005024

**Platnost tohoto Vyjádření končí dne: 20. 10. 2022**

Vyřizuje:

Miluše Svobodová

svobodova@itself.cz

+420533383339

**PROVO, spol. s r.o.**

**Ing. Jana Bendová**

**Hudcova 76**

**61200 Brno**

**Důvod vydání Vyjádření: Vyjádření k územnímu a stavebnímu řízení**

Název akce: **Brno, Haasova - rekonstrukce kanalizace a vodovodu**

Katastrální území: **Žabovřesky**

Investor: **Statutární město Brno**

Z hlediska zájmů firmy **itself s.r.o.**, Pálavské náměstí 11, Brno 628 00, **nemáme** k výše uvedené akci připomínky.

V lokalitě předmětné stavby se **nenachází** inženýrské sítě v naší správě.

Přílohy:

- Situační výkres (obsahuje zájmové území určené a vyznačené žadatelem)

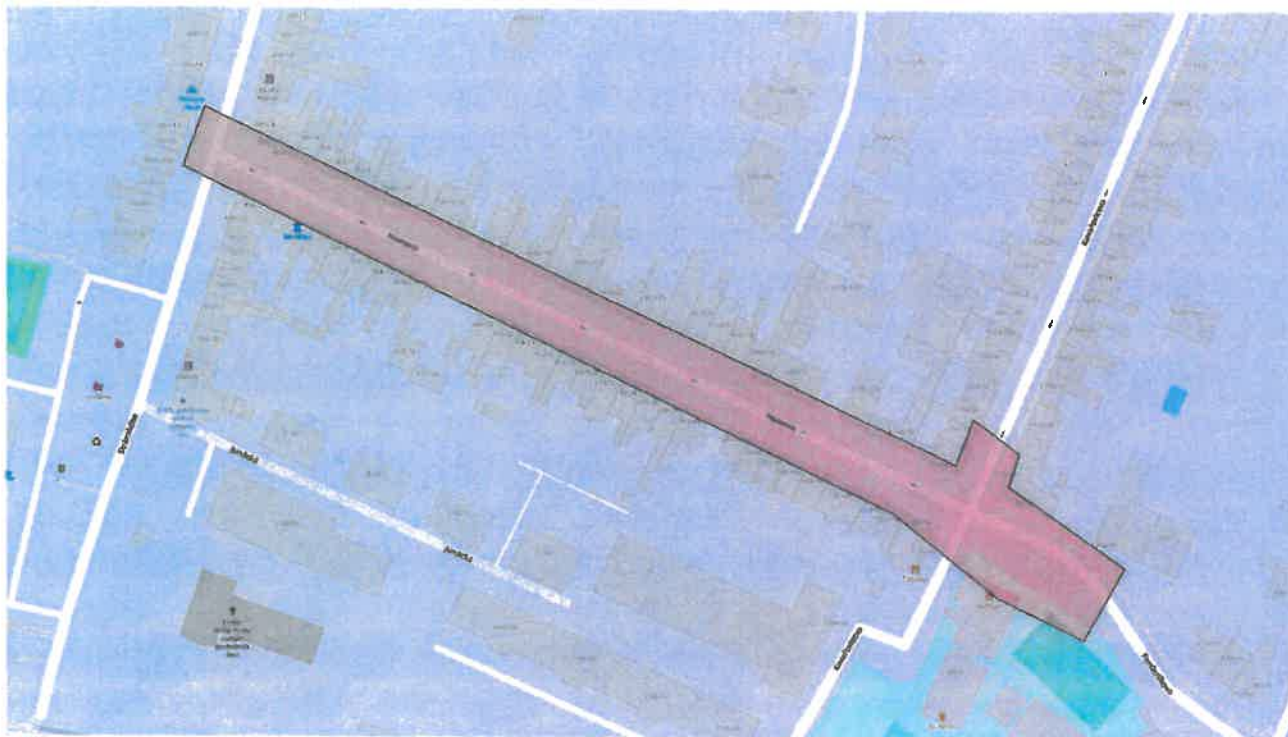
**itself**

®

itself s.r.o., Pálavské nám. 4343/11  
628 00 Brno, IČ 18826014, DIČ CZ18826014  
zapsaná u KS Brno, odd. C, v. 1274



Příloha k Vyjádření č.j. 20/005024  
SITUAČNÍ VÝKRES - ZÁJMOVÉ ÚZEMÍ







**InfoNet** a.s.

Novolišeňská 18, 628 00 Brno  
IČ 60719150  
DIČ CZ60719150  
Tel: 544422177  
Fax: 544422188

Ing. Jana Bendová  
PROVO spol. s r.o.  
Hudcova 76  
612 00 Brno

V Brně dne 21. 9. 2020

**Věc : Vyjádření o existenci podzemní telekomunikační sítě a zařízení.**

K Vaši zaslané žádosti na vyjádření k předmětné stavbě " Brno, Haasova – rekonstrukce kanalizace a vodovodu" o existenci podzemního vedení veřejné telekomunikační sítě provozovatele InfoNet a.s. ( IČO 60719150).

**Na staveništi předmětné stavby (viz . zaslané přehledové mapy) se nenachází námi vlastněné podzemní vedení veřejné telekomunikační sítě .**

Firma InfoNet a.s. nemá námitky proti realizované stavbě. Platnost vyjádření 24 měs.

S pozdravem

**InfoNet** a.s.  
Novolišeňská 18, 628 00 Brno  
DIČ CZ60719150

Pavel Budský  
InfoNet a.s.



Provo spol. s.r.o.  
Hudcova 321/76  
612 00 Brno

Váš dopis zn. / ze dne:	Číslo jednací	Vyřizuje / e-mail:	Místo / datum
16/2020/21.09.2020	MU-IS/157754/2020/1237149/ÚVT-2 /3974	Ing. Renata Kolovratníková kolovratnikova@ics.muni.cz 549493780, 724141859	Brno 23.9.2020

BRNO, Haasova - rekonstrukce kanalizace a vodovodu

Vyjádření pro územní a stavební řízení

Na základě Vaší žádosti o vyjádření k výše uvedené akci oznamujeme, že **Masarykova univerzita (MU)** nemá optokabelová vedení v oblasti dotčené plánovanou stavbou. Za Masarykovu univerzitu se vyjadřujeme z titulu správce optokabelových vedení MU.

Pokud by se stavba realizovala na pozemcích MU, je nutné předem získat souhlas Rektorátu Masarykovy univerzity, Provozní odbor, Žerotínovo nám. 9, 601 77 Brno.

Bude-li stavba zahájena po více než 24 měsících od vydání tohoto vyjádření, je třeba před zahájením prací ověřit na Ústavu výpočetní techniky MU, telefon: 549 49 4241 (operátorky), 549 49 3780 (Kolovratníková) nebo 549 49 3672 (Kliment), nebo na níže uvedených adresách, zda nedošlo ke změně.

Při splnění výše uvedených podmínek se stavbou souhlasíme.

Dovolujeme si Vás požádat o zasílání Vašich žádostí v elektronické podobě do datové schránky. **ID datové schránky naší univerzity je: 9tmj9e4**, Masarykova univerzita, Žerotínovo náměstí 617/9, 60200 Brno.

Pokud nemáte možnost zasílat žádosti do datové schránky, použijte, prosím, e-mailovou adresu: **info@muni.cz**.

Současně Vás informujeme, že došlo k přestěhování Ústavu výpočetní techniky z ul. Botanická na ul. Šumavská.

**Nová adresa je:** Masarykova univerzita, Ústav výpočetní techniky, Šumavská 416/15, 602 00 Brno.

S pozdravem

Masarykova univerzita  
Ústav výpočetní techniky  
Žerotínovo nám. 617/9  
601 77 Brno

doc. Ing. Otto Dostál CSc.

zástupce ředitele pro vědu a výzkum

Masarykova univerzita, Ústav výpočetní techniky

Šumavská 416/15, 602 00 Brno, Česká republika

T: +420 549 49 2100, E: info@ics.muni.cz, www.ics.muni.cz

Bankovní spojení: KB Brno-město, ČÚ: 85636621/0100, IČ: 00216224, DIČ: CZ00216224

V odpovědi, prosím, uvádějte naše číslo jednací.



PROVO, spol. s r.o.  
Ing. Jana Bendová  
Hudcova 321/76  
612 00 Brno

VÁŠ DOPIS ZNAČKY / ZE DNE

NAŠE ZNAČKA

VYŘIZUJE

Ing. Petr Fleissig, Ph.D.

BRNO DNE

8.10.2019

### Vyjádření ke stavebnímu projektu

Vážená paní inženýrko,

na základě Vašeho dopisu, kterým nás žádáte o vyjádření ke stavebnímu projektu Vám sděluji, že v současné době již Městská policie Brno **nevlastní žádné podzemní sítě a z tohoto důvodu se již nebudeme k projektům staveb vyjadřovat.**

S pozdravem

STATUTARNÍ MĚSTO BRNO  
**MĚSTSKÁ POLICIE BRNO**  
ředitelství  
Štefánikova 43, 602 00 Brno  
- 18 -

Ing. Petr Fleissig, Ph.D.

*[Signature]*  
technik OKT

TELEFON: 541124424  
FAX: 541124311

ID datové schránky: scedv36  
www: <http://www.mpb.cz>

IČ: 44992785  
DIČ: CZ44992785

BANKOVNÍ SPOJENÍ  
Česká spořitelna, a. s.  
pobočka Brno,  
Kounicova 4, 602 00  
č.ú. 111211222/0800



**Sekce nakládání s majetkem Ministerstva obrany**  
**odbor ochrany územních zájmů a státního odborného dozoru**  
Tychonova 1, Praha 6, PSČ 160 01, datová schránka hjyaavk

Sp.zn.: 104689/2020-1150-OÚZ-BR  
SpMO 1899-1099/2020-1150

Brno 30. září 2020

PROVO, spol. s r.o.  
Projekce inženýrských staveb  
Hudcova 76  
612 00 Brno

**Závazné stanovisko pro územní řízení, stavební řízení**  
**Brno, Haasova - rekonstrukce kanalizace a vodovodu, k.ú. Žabovřesky**  
K čj. 16/2020

Odbor ochrany územních zájmů a státního odborného dozoru, Sekce nakládání s majetkem, **Ministerstvo obrany**, v souladu se zmocněním v § 175 odst. 1 zákona č. 183/2006 Sb., o územním plánování a stavebním řádu (stavební zákon), ve znění pozdějších předpisů (dále jen „stavební zákon“), ve smyslu zákona č. 222/1999 Sb., o zajišťování obrany České republiky, ve znění pozdějších předpisů (dále jen „zákon o zajišťování obrany ČR“), a v souladu s Rozkazem ministra obrany č. 39/2011 - Zabezpečení výkonu působnosti MO ve věcech územního plánování a stavebního řádu, v platném znění, **vydává** ve smyslu § 4 odst. 2 písm. a) stavebního zákona pro potřeby vedeného řízení

**souhlasné závazné stanovisko**

**k záměru rekonstrukce kanalizace, vodovodu, kanalizačních a vodovodních přípojek, přeložky vodovodu a komunikačních úprav v ulici Haasova v k.ú. Žabovřesky tak, jak byl doložen v písemné a grafické dokumentaci.**

**Odůvodnění:**

Ministerstvo obrany v souladu se zmocněním v § 175 odst. 1 stavebního zákona, dle § 161 téhož zákona a zákona o zajišťování obrany ČR provedlo po obdržení vaší žádosti o vydání závazného stanoviska dotčeného orgánu vyhodnocení předloženého záměru, prověřilo evidenci technické infrastruktury v jeho vlastnictví. Odbor ochrany územních zájmů a státního odborného dozoru SNM MO neeviduje inženýrské sítě a podzemní telekomunikační vedení, které by byly s daným stavebním záměrem v kolizi.

Daný stavební záměr je lokalizován v územích vymezených Ministerstvem obrany v souladu s § 175 stavebního zákona u stavebních úřadů. Tato vymezená území Ministerstva obrany jsou shodná s údaji o území poskytovanými Ministerstvem obrany pro ÚAP a jejich součástí jsou podrobné specifikace podmínek ve vymezeném území Ministerstva obrany a zákonná určení. Po posouzení stavebního záměru odbornými složkami Ministerstvo obrany konstatuje, že předložený stavební záměr není v rozporu se zájmy Ministerstva obrany a nekoliduje s ochranou zájmů Ministerstva obrany (viz ÚAP - jev 82a, 102a, 119).

Realizace stavebního záměru provedená v souladu s předloženou projektovou dokumentací neohrozí naplnění veřejného zájmu na zajištění obrany a bezpečnosti státu.

**Toto závazné stanovisko Ministerstva obrany je platné 2 roky a musí být vyžádáno znovu, nebude-li během této doby stavba zahájena nebo dojde-li ke změnám v umístění, výšce nebo rozsahu stavby.**

Kontaktní osoba: Mgr. Jitka Micháliková, Ph.D., tel. 973 445 844, fax. 973 445 060

Mgr. Jitka Micháliková, Ph.D.  
ministerský rada  
oddělení ochrany územních zájmů Morava

V další korespondenci, týkající se výše uvedené věci, uvádějte odkaz na sp. zn.: 104689/2020-1150-OÚZ-BR tohoto závazného stanoviska Ministerstva obrany.

Adresa pro doručování:

Ministerstvo obrany,  
Sekce nakládání s majetkem,  
odbor ochrany územních zájmů a státního odborného dozoru,  
oddělení ochrany územních zájmů Morava  
Svatoplukova 2687/84, 662 10 Brno  
IČO: 60162694

Adresa:  
**PROVO, spol. s r.o.**  
**Ing. Jana Bendová**  
**Hudcova 321/76**  
**61200 Brno**

**Věc: Vyjádření k existenci sítí**

**Akce: Brno, Haasova – rekonstrukce kanalizace a vodovodu**

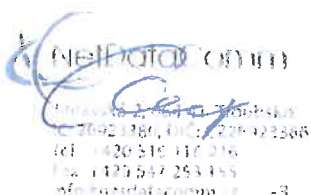
Vážený pane, paní  
 oznamujeme Vám, že při realizaci shora uvedené akce **NEDOJDE** ke styku (souběhu, křížení)  
 s podzemním telekomunikačním vedením společnosti NetDataComm, s.r.o.

Vyjádření platí jeden rok od vydání

**S vydáním stavebního povolení a realizací stavby souhlasíme.**

V Troubsku dne 07. 10. 2020

S pozdravem



Ing. Vojtěch Chrenko  
 IČ: 26923386, DIČ: CZ26923386  
 tel.: +420 516 116 216  
 fax: +420 547 253 155  
 info@netdatacomm.cz

.....  
**NetDataComm, s. r. o.**  
**Ing. Vojtěch Chrenko**  
**na základě plné moci**



**Naše značka:** TaV/1323/2020/Vo  
**E-mail:** volna@poda.cz  
**Vyřizuje:** Volná Lenka  
**Tel.:** 597 578 060, 597 578 044  
**Fax:** 597 579 000  
**V Ostravě dne:** 21. 10. 2020

**PROVO spol. s r.o.**  
**Bendová Jana, Ing.**  
**Hudcova 321/76**  
**612 00 Brno**

**Věc:** ***Vyjádření PODA a.s. pro stavbu (projekt) z hlediska existence podzemní telekomunikační optické sítě***

*Stanovisko k projektové dokumentaci pro spojené územní a stavební řízení*

**Stavba:** „*Brno, Haasova – rekonstrukce kanalizace a vodovodu*“

Ve Vašem zájmovém území, dle předložené situace (Brno, ul. Haasova) se **nenachází** telekomunikační sítě ani zařízení **PODA a.s.** Při realizaci Vaší stavby v této lokalitě **nedojde** k dotčení HDPE trubek ani telekomunikačních optických kabelů **PODA a.s.** Proti provedení Vaší stavby nemáme námitek.

**Platnost vyjádření je 1 rok od jeho vydání**

S pozdravem

za PODA a.s.  
Jan Mrva  
28. října 102/1168  
702 00 Ostrava

**PODA**

-11-

PODA a.s. 28. října 1168/102, 702 00 Ostrava  
IČ: 258 161 79, DIČ: CZ 258 161 79, tel.: 597 578 000

**OSTRAVA**  
28. října 1168/102  
702 00 Moravská Ostrava

**BRNO**  
Gajdošova 4392/7  
615 00 Brno-Židenice

**PRAHA**  
Hvězdova 1716/2b  
140 78 Praha 4

**TŘEBOŇ**  
Boženy Němcové 817/II  
379 01 Třeboň

**ZNOJMO**  
Pražská 1653/30  
669 02 Znojmo

**POLIČKA**  
Masarykova 8  
572 01 Polička





Pomáhat a chránit

KRAJSKÉ ŘEDITELSTVÍ POLICIE JIHOMORAVSKÉHO KRAJE

Odbor správy majetku  
Oddělení správy nemovitého majetku

PCR06ETRpo93481667



Č.j. KRPB-612-651/ČJ-2020-0600MN-MAT

Brno 1. října 2020

Počet listů: 1

Příloha: 0/0

PROVO, spol. s r.o.  
Hudcova 76  
612 00 Brno

**Brno, Haasova - rekonstrukce kanalizace a vodovodu - vyjádření**

Ke zn.: 16/2020

Krajské ředitelství policie Jihomoravského kraje, *oddělení správy nemovitého majetku* nemá k výše uvedené věci připomínky ani námítky.

*Odbor informačních a komunikačních technologií KŘP Jmk* v dané lokalitě neeviduje nadzemní či podzemní sítě, které by byly ve správě KŘP Jmk.

Vyjádření je platné po dobu 2 let a je vystaveno z hlediska dotčených sítí a nemovitého majetku. V případě potřeby vyjádření ohledně bezpečnosti a plynulosti provozu kontaktujte: Krajské ředitelství policie Jihomoravského kraje, Odbor služby dopravní policie, Kounicova 24, 611 32 Brno.

**Žádosti o vyjádření nadále posílejte pouze elektronicky do datové schránky ID jydai6g (přílohy ve formátu PDF).**

S pozdravem

Ing. Jan Procházka  
vedoucí oddělení





Pomáhat a chránit

POLICIE ČESKÉ REPUBLIKY  
KRAJSKÉ ŘEDITELSTVÍ POLICIE JIHOMORAVSKÉHO KRAJE  
Specializované pracoviště dopravního inženýrství  
Brno – město a Brno - venkov



Č. j.: KRPB-162154-3/ČJ-2020-0600DI-KOL

Brno 13. listopadu 2020  
Počet listů: 1

-----  
**SIGNEX, spol. s r.o.**  
Holzova 138  
**627 00 Brno**

— **"Předběžný návrh přechodné úpravy provozu na pozemních komunikacích v rámci rekonstrukce kanalizace a vodovodu na ulici Haasova v Brně" – sdělení.**

-----  
Dne 27. 10. 2020 byla Specializovanému pracovišti dopravního inženýrství BM a BO KŘP JmK doručena vaše žádost o vydání stanoviska k předběžnému návrhu přechodné úpravy provozu na pozemních komunikacích. Po posouzení vámi předložené projektové dokumentace sdělujeme, že **Specializované pracoviště dopravního inženýrství BM a BO KŘP JmK** v kontextu ustanovení § 1 zákona č. 12/1997 Sb. o bezpečnosti a plynulosti provozu na pozemních komunikacích, ve znění jeho pozdějších úprav a doplnění, **nemá námitek k předběžné koncepci řešení dopravního omezení**, kdy byla posuzována možnost předmětného řešení, zejména ve vztahu k objízdným trasám, nikoliv jednotlivé dopravní značení (poloha, opodstatněnost, umístění atp.).

**Toto sdělení nelze použít v řízeních o omezení obecného užívání uzavírkami a objízdkami, o zvláštním užívání komunikace či stanovení přechodné úpravy provozu na pozemních komunikacích, a to zejména z důvodu k neznámému termínu stavebních prací, neznámému zhotoviteli a k jeho technickým či technologickým možnostem postupu prací, rozsahu stavebních prací, harmonogramu, nasazení sil a prostředků, neznámého budoucího vývoje dopravního zatížení dané oblasti včetně predikce dopravního vývoje, uzavírek a dalších omezení ve stejném termínu, atp.**

Kounicova 24  
611 32 Brno

Tel.: +420 974 622 435  
Fax: +420 974 622 551  
Email: krpb.osdp.ding.sekret@pcr.cz

Pro vydání kladných stanovisek pro jednotlivá řízení k této akci bude třeba, aby přiložená dokumentace k žádosti o vydání stanovisek obsahovala aktualizovaný návrh dopravně inženýrského opatření s implementací současně probíhajících staveb včetně návazností na stávající objízdné trasy. Dále bude třeba přesně vymezit plochy dočasných záborů pro stavební techniku, atp. Jedním z podkladů pro vydání objektivních stanovisek ze strany našeho pracoviště by mělo být stanovisko koordinátorky výkopových prací odboru investičního Magistrátu města Brna.

Při další komunikaci s naším pracovištěm v dané věci uvádějte vždy naše č. j.

zpracoval:  
por. Mgr. Michal Kolínský  
komisař  
tel.: 974 623 283

por. Ing. Tomáš Zich  
koordinátor  
v. r.

ODBOR DOPRAVY, KOUNICOVA 67, 601 67 BRNO

VÁŠ DOPIS ZN.:

ZE DNE:

2. 11. 2020

NAŠE ZN.:

MMB/0463303/2020

VYŘIZUJE:

Ing. Zdeněk Lang

TEL.:

5 4217 4217

E-MAIL:

lang.zdenek@brno.cz

DATUM:

4. 11. 2020

Signex, spol. s r.o.

Holzova 138

627 00 Brno

Věc: Žádost o předběžné vyjádření k přechodnému dopravnímu značení během akce  
„Brno, ul. Haasova – rekonstrukce kanalizace a vodovodu“

Odbor dopravy MMB obdržel žádost o předběžné vyjádření k přechodnému dopravnímu značení během akce „Brno, ul. Haasova – rekonstrukce kanalizace a vodovodu“.

Odbor dopravy MMB předběžně souhlasí s organizací dopravy pro výše uvedenou akci, především ve vztahu k uzavírkám pozemních komunikací a případným vedením objízdných tras.

Vzhledem k tomu, že v současné době není znám zhotovitel stavby, termín realizace akce, časový rozsah stavby a postup jednotlivých prací, nebude se Odbor dopravy MMB vyjadřovat k detailnímu umístění jednotlivého dopravního značení ani k vyznačení pracovních míst na pozemních komunikacích.

Odbor dopravy MMB upozorňuje na možnost eventuální existence uzavírek pozemních komunikací či jejich záborů v okolí posuzované stavby v termínu její realizace, které by mohly mít vliv na celkovou organizaci dopravy během posuzované akce.

MAGISTRÁT MĚSTA BRNA  
Odbor dopravy  
Kounicova 67  
601 67 BRNO  
-007-

Ing. Zdeněk Lang  
vedoucí referátu  
oprávněná úřední osoba



POLICIE ČESKÉ REPUBLIKY

KRAJSKÉ ŘEDITELSTVÍ POLICIE JIHOMORAVSKÉHO KRAJE

Specializované pracoviště dopravního inženýrství  
Brno – město a Brno – venkov

Pomáhat a chránit

Č. j.: KRPB-162154-4/ČJ-2020-0600DI-KOL

Brno 14. ledna 2021

Počet listů: 1

**ARGEMA spol. s r.o.**  
Lužná 49  
**617 00 Brno**

## **"Rekonstrukce kanalizace a vodovodu na ulici Haasova v Brně; komunikace" – sdělení.**

Dne 17. 12. 2020 byla doručena našemu Specializovanému pracovišti dopravního inženýrství BM a BO KŘP JmK vaše žádost o vydání stanoviska k dokumentaci výše uvedené akce zpracované ve stupni pro stavební řízení. Po posouzení vámi předložené dokumentace sdělujeme, že Specializované pracoviště dopravního inženýrství BM a BO KŘP JmK nemůže k této akci vydat objektivní stanovisko v kontextu ustanovení § 16 odst. 2/ písm. b) zákona č. 13/1997 Sb. o pozemních komunikacích, ve znění jeho pozdějších změn a doplnění, protože v dokumentaci chybí důležité informace pro její objektivní posouzení.

Pro vydání kladného stanoviska ze strany našeho pracoviště je třeba v předkládané dokumentaci:

- doplnit kóty důležité pro její objektivní posouzení (výšky obrub, které nejsou součástí přiložených řezů: křižovatka ulic Haasova x Stránského, u vjezdů mezi zeleným pásem a koncem varovných pásů pokud na sebe přímo nenavazují; atp.),
- opravit uspořádání dopravního prostoru tak, aby nedošlo k zakonzervování stávajícího nevyhovujícího stavu v podobě E 12a a E 12b s V 20 umožňujících jízdu cyklistů v protisměru jednosměrné komunikace, kdy řidiči vozidel parkujících při levé straně komunikace ve směru jízdy nemají náležitý rozhled přes vozidla stojící před nimi na příjezdějícího cyklistu. V reálu tedy dochází k situacím, kdy řidič vozidla musí vyjet z řady parkujících vozidel na šířku minimálně 3/4 vozidla, aby vůbec do protisměru viděl a právě

Kounicova 24  
611 32 BrnoTel.: +420 974 622 435  
Fax: +420 974 622 551  
Email: krpb.osdp.ding.sekret@pcr.cz



v tomto prostoru se pohybuje cyklista mnohdy rychlostí, ve které nemůže adekvátně zareagovat na nově nastalou situaci zastavením, změnou rychlosti či směru jízdy. Skutečnost, že řidič nemá zajištěn náležitý rozhled pro vyjetí z parkovacího stání bez možného ohrožení projíždějícího cyklisty v protisměru, považujeme za klíčovou a přímo vážným způsobem ohrožující bezpečnost silničního provozu na pozemní komunikaci.

S ohledem na absenci důležitých informací v projektové dokumentaci upozorňujeme na skutečnost, že výčet námi vznesených připomínek nemusí být konečný.

Při další komunikaci s naším pracovištěm v dané věci uvádějte vždy naše č. j.

zpracoval:  
por. Mgr. Michal Kolínský  
komisař  
tel.: 974 623 283

por. Ing. Tomáš Zich  
koordinátor  
v. r.

Dokumentace poskytuje dostatečný podklad pro posouzení navrženého řešení, ovšem předpokládá jistou míru znalostí v oboru projektování a realizace dopravních staveb. Ve výkresu situace uváděné výšky obrub slouží jako orientační hodnoty, nicméně při vlastním provádění je možno tyto výšky upravit s ohledem na konkrétní místo. Z toho důvodu je i ve vzorových řezech uváděna určitá tolerance, která však vždy odpovídá platné legislativě – např. max. příčný sklon a šířka chodníků, provedení varovných pásů při určité výšce nášlapu apod. Pro úplnost uvádím, že chybějící kóty v křižovatce Haasova-Stránského nejsou uvedeny záměrně, protože není známa výsledná podoba křižovatky (závisí na koordinaci staveb). Pro správné provedení je třeba použít výkresu vzorových řezů, což je pro všechny firmy realizující dopravní stavby samozřejmostí.

K problematice vedení cykloprovozu v protisměru uvádím následující skutečnosti:

V dané oblasti panuje kritický nedostatek parkovacích míst a navržené řešení s oboustranným parkováním kopíruje logicky stávající stav s tím, že částečně rozšiřuje dopravní prostor na 4.5m šířku jednosměrného jízdního pruhu.

Zákaz jízdy cyklistů v protisměru znamená, že cyklisté přijíždějící ve směru od Stránského a pokračující dále po Fanderlíkově musí pokračovat po Stránského až po Horovu a po ní až po Kovařovicovu, kterou se vrátí zpět na Haasovu. Cyklista zde jede v části trasy ve společné stopě s tramvají s minimální možností uhnout, pokud zezadu přijíždí tramvajová souprava (mezi průjezdným průřezem tramvaje a okrajem parkovacího pruhu je prostor 0.5m).

Ve stanovisku uváděný příklad absence rozhledu při vyjíždění vozidel je relevantní, ale je nutno jej posoudit v širších souvislostech. Obdobnou optikou pohledu je možno hodnotit i celou řadu dalších situací které mohou s ohledem na bezpečnost a plynulost provozu nastat. Jako příklad uvádím náhlé otevření dveří automobilu u spolujezdce sedícího za řidičem při parkování vpravo v okamžiku, kdy kolem projíždí cyklista. Tento manévř trvá rozhodně kratší dobu než vyjíždění postupným nadjížděním z parkovacího místa. Pokud si představíme jízdu cyklisty po Horově (s intenzitou provozu násobně větší než v Haasově) podél podélného stání vpravo, může dojít k obdobné situaci s tím, že případný úhybný manévř cyklisty může vést až k najetí do protisměru před protijedoucí tramvají, nehledě k mnohem reálnější možnosti najetí kola do žlábků kolejnice s následným pádem.

Výše uvedená problematika může být nicméně předmětem dalšího jednání a konečné řešení spočívá pouze v úpravě dopravního značení bez ohledu na stavební úpravu.

Konečně pro doplnění uvádím násobně rizikovější situaci, kdy šikmo parkující auta vyjíždí couváním do frekventovaného jízdního pruhu, ve kterém vpravo jedou cyklisté. Obdobná situace nastává denně např. v oblasti Kounicovy ulice u křižovatky Sokolská, kde ani zrušení původního pruhu pro cyklisty hned za parkovacími místy tuto rizikovou situaci neodstranilo. Zde doporučuji řešit bezpečnost a plynulost provozu přednostně.



Vypracoval ing. Vik  
Argema spol. s r.o.



**SITEL, spol. s r.o.**

*Společnost pro výstavbu integrovaných telekomunikací*

**Sídlo: Baarova 957/15, 140 00 Praha 4**

**Provozovna: Nad Elektrárnou 1526/45, 106 00 Praha 10**

30

**PROVO, spol. s r.o.**

**Ing. Jana Bendová**

**Hudcova 76**

**612 00 Brno**

*Vaše značka*

*Naše značka*

1112004030

*Vyřizuje*

Středisko dokumentace SITEL

*V Praze dne*

23.09.2020

**Věc: Vyjádření k existenci technické infrastruktury**

**– podzemního komunikačního vedení a zařízení veřejné komunikační sítě**

**Stavba:**

**Brno, Haasova – rekonstrukce kanalizace a vodovodu**

**– Zájmové území stavby vyznačeno ve Vaší žádosti**

Společnost **SITEL, spol. s r.o.**, se sídlem Baarova 957/15, Praha 4, PSČ 140 00 (dále jen "SITEL"), Vám sděluje, že ve vyznačeném zájmovém území se nenachází žádná podzemní komunikační vedení a zařízení veřejné komunikační sítě ve vlastnictví společnosti SITEL, spol. s r.o.

**Souhlasíme s vydáním pro tyto účely: Ohlášení stavby, Rozhodnutí o umístění stavby, Sloučené územní a stavební řízení, Stavební povolení, Veřejnoprávní smlouvy, Zjednodušené územní řízení, Územní souhlas**

Toto vyjádření má platnost 1 rok ode dne vydání.

V případě další korespondence uvádějte naše číslo jednací.

S pozdravem



**Přílohy: polohopisný plán**

**Kopie: žádné**

tel.: +420 267 198 111, fax: +420 267 198 222  
e-mail: [sitel@sitel.cz](mailto:sitel@sitel.cz) web: [www.sitel.cz](http://www.sitel.cz)



bank. spojení: ČSOB Praha 5, č.ú. 892803/0300  
IČ: 44797320, DIČ: CZ44797320  
spis.zn.C.6725 u Městského soudu v Praze



**SITEL, spol. s r.o.**

Společnost pro výstavbu integrovaných telekomunikací

Sídlo: Baarova 957/15, 140 00 Praha 4

Provozovna: Nad Elektrárnou 1526/45, 106 00 Praha 10

## Situační výkres

Platí pouze s vyjádřením 1112004030.

Zakreslené polohy zařízení v příloze jsou pouze informativní.



### Legenda

-  Zájmové území
-  Komunikační vedení

Dotčená katastrální území: Žabovřesky

tel.: +420 267 198 111, fax: +420 267 198 222  
e-mail: [sitel@sitel.cz](mailto:sitel@sitel.cz) web: [www.sitel.cz](http://www.sitel.cz)



bank. spojení: ČSOB Praha 5, č.ú. 892803/0300  
IČ: 44797320, DIČ: CZ44797320  
spis.zn.C.6725 u Městského soudu v Praze





SMART Comp. a.s.  
Kubíčková 1115/8  
635 00 Brno - Bystrc  
IČ: 25517767, DIČ: CZ25517767  
Provozovatel sítě netbox

PROVO, spol. s r.o.  
Hudcova 321/76  
612 00 Brno

V Brně, dne 19.10.2020

Vyjádření číslo: V-0989/2020  
Vyřizuje: Miroslav Pokorný  
Telefon: 603 359 016  
Email: vyjadreni@netbox.cz

**Vyjádření ke stavbě:** Brno, Haasova – rekonstrukce kanalizace a vodovodu

Na základě Vámi zaslané dokumentace k výše uvedené stavbě Vám sdělujeme, že v daném prostoru se momentálně nenachází telekomunikační sítě ani zařízení v naší správě. Naše společnost ale v této oblasti plánuje vlastní výkopy pro uložení optických telekomunikačních kabelů, a na tuto akci je již vydáno územní rozhodnutí.

Zakreslení trasy na kterou je vydáno územní rozhodnutí Vám zasíláme v příloze.

Žádáme, abyste nás kontaktovali nejméně 20 pracovních dnů před realizací stavby a informovali se o aktuálním stavu.

Souhlasíme s vydáním potřebných povolení, rozhodnutí a s realizací stavby.

Toto vyjádření má platnost 1 rok od svého vydání.

V případě jakýchkoliv dotazů nás můžete kontaktovat na výše uvedených kontaktech.

S pozdravem

**KABEL-PROJEKT**  
MIROSLAV POKORNÝ  
projektová činnost ve výstavbě  
IČ: 71780572, DIČ: CZ8601154232  
Provozovna: Řípská 1310/11e, 627 00 Brno  
www.kabel-projekt.cz

Společnost zastoupena:

**KABEL-PROJEKT**

Miroslav Pokorný  
Sadová 917/56, 678 01 Blansko  
IČ: 71780572, DIČ: CZ8601154232  
Provozovna: KABEL-PROJEKT, Řípská 1310/11e, 627 00 Brno - Slatina





**Od:** Hronová Michaela <Michaela.Hronova@susjmk.cz>  
**Odesláno:** 21. září 2020 12:34  
**Komu:** Jana Bendová  
**Kopie:** Vybíral Vojtěch; Skokan Jaroslav; Bartlová Simona  
**Předmět:** RE: HRMI-ŽU 17590/2020 FW: Žádost o vyjádření č. 2020316218 - Bendová Jana - PROVO, spol. s r.o. - (SUS č. 2020316218)

Dobrý den paní Bendová,

**vyjádření platí pouze k existenci sítí.**

V oblasti, dle poskytnuté dokumentace nespravujeme žádné inženýrské sítě.

**V uvedené oblasti nespravujeme žádnou z dotčených komunikací**

Upozorňujeme, že pokud si vaše stavba vyžádá nutnost objízdných tras nebo dopravních opatření v návaznosti na komunikace v majetku Jihomoravského kraje, žádáme jejich projednání.

S pozdravem

Michaela Hronová

inspektor silnic

**Správa a údržba silnic Jihomoravského kraje**  
příspěvková organizace kraje  
Žerotínovo nám. 449/3, 601 82 Brno

Korespondenční adresa:

SÚS JMK oblast Střed, Ořechovská 35, 619 64 Brno  
E-mail: Michaela.Hronova@susjmk.cz  
tel: 547 120 427

---

**From:** info@utilityreport.eu [mailto:info@utilityreport.eu]

**Sent:** Monday, September 21, 2020 10:52 AM

**To:** Bartlová Simona

**Subject:** Žádost o vyjádření č. 2020316218 - Bendová Jana - PROVO, spol. s r.o. - (SUS č. 2020316218)

Dobrý den,

žádám Vás o vyjádření k technické infrastruktuře.

**Důvod žádosti:** Spojené územní a stavební řízení

**Název akce:** Brno, Haasova – rekonstrukce kanalizace a vodovodu

Žádost a případné přílohy jsou ke stažení zde:

<https://utilityreport.eu/collect/GetZipForSubjectTI?id=FySfqaYDsRaMI47PT6DkMg%3D%3D>

S pozdravem

PROVO, spol. s r.o.  
Ing. Jana Bendová  
Hudcova 321/76  
61200 Brno  
e-mail: jbendova@provo.cz

(Žádost byla zaslána prostřednictvím služby UtilityReport. Pokud chcete reagovat, nepoužívejte tlačítko Odpovědět. Kontakt na žadatele naleznete výše v e-mailu.)

Zákaznické centrum služby UtilityReport  
e-mail: info@mawis.eu  
telefon: +420 251 618 458

Váš dopis zn. 16/2020

Ze dne

Naše zn. 24 655/2020 – SŽ – OŘ BNO – OPS

Listů/příloh 1/0

Vyřizuje Pavel Procházka

Telefon + 420 972 625 340

Mobil + 420 725 503 031

E-mail ProchazkaP@spravazeleznic.cz

Datum 21. září 2020

PROVO, spol. s r. o.

Hudcova 321/76

612 00 Brno

### **Stavba: Brno, Haasova – rekonstrukce kanalizace a vodovodu**

Ze strany Správy železnic, státní organizace, Oblastního ředitelství Brno, k výše uvedené stavbě

#### **není připomínek**

Místo stavby na pozemcích p. č. 5108/2; 760/4; 759; 761 v k. ú. Brno - Žabovřesky se nachází mimo ochranné pásmo dráhy stanovené § 8 zákona č. 266/1994 Sb. o dráhách, v platném znění, a to železničních tratí ve správě Správy železnic, státní organizace. Další opatření a korespondenci v uvedené věci na Správu železnic, státní organizaci, – Oblastní ředitelství Brno není třeba zasílat.

*Upozorňujeme, že o vyjádření ve věci možné existence sítí v dotyčné lokalitě je nutno požádat společnost: ČD – Telematika, a. s., Brno, Nezamyslova 20a, 615 00 Brno.*

*Inženýrské sítě ve správě Správy železnic, státní organizace, se v prostoru stavby nenachází.*

S pozdravem

Ing. Libor Tkáč  
ředitel Oblastního ředitelství Brno  
(podepsáno elektronicky)

**Ověřovací doložka změny datového formátu dokumentu podle § 69a zákona č. 499/2004 Sb.**

**Doložka číslo:** 1123233

**Původní datový formát:** application/pdf

**UUID původní komponenty:** 2e9e4dd0-b474-4ca2-8670-c5a432d32745

**Jméno a příjmení osoby, která změnu formátu dokumentu provedla:**

System ERMS (zpracovatel dokumentu Pavel PROCHÁZKA)

**Subjekt, který změnu formátu provedl:** Správa železnic, státní organizace

**Datum vyhotovení ověřovací doložky:** 22.09.2020 08:46:00



5d0bae7c-4d90-4bb4-80d9-ff70f5fcc339



Vážená paní  
Ing. Jana Bendová

VAŠE ZNAČKA:

NAŠE ZNAČKA: **TSB/10777/2020**

VYŘIZUJE: **Iveta Šimandlová**

TEL./MOBIL: **545 424 033/ 604 223 466**

EMAIL: **[simandlova@tsb.cz](mailto:simandlova@tsb.cz)**

DATUM: **24.09.2020**



13432-20-TSB

**Věc – Subj.: Vyjádření k projektové dokumentaci pro spojené územní a stavební řízení**

**Název akce : „Brno, Haasova – rekonstrukce kanalizace a vodovodu“**

při realizaci shora uvedené akce dojde k dotčení našeho zařízení. S akcí dle předložené projektové dokumentace souhlasíme za předpokladu splnění následujících podmínek:

- **stávající veřejné osvětlení je z roku 1975, požadujeme, aby byla provedena v koordinaci rovněž rekonstrukce VO.** S dostatečným předstihem před realizací volejte vedoucí Odboru investic a projekce, správy majetku TSB, a.s. na telefon 545 424 072/ 737 217 030 – Ing. Vraná.
- **Případné přeložky VO nám zašlete k odsouhlasení.** Přeložky VO hradí investor akce.
- **při úpravě chodníků kde se nachází kabel VO, nelze měnit výškové uspořádání terénu**
- **v případě rozšiřování komunikace požadujeme tuto skutečnost zvlášť projednat s TSB, a.s.**
- **před započatím výkopových prací bude vytyčena trasa kabelu veřejného osvětlení (dále v textu VO).** Objednávku na vytyčovací práce je třeba zaslat alespoň 14 dní předem na adresu našeho pracovníka [podatelna@tsb.cz](mailto:podatelna@tsb.cz). Vytyčovací protokol bude předložen při kolaudačním řízení
- **před zahájením prací přizvete 10 dní předem pracovníka TSB, a.s. (tel. 604 223 466) na předání staveniště, při kterém bude sepsán protokol o stavu předávaného povrchového zařízení VO a budou dohodnuty další podmínky provozu VO po dobu stavby. Po skončení přizvete opět technika TSB, a.s. ke zpětnému převzetí zařízení VO. Tento protokol bude předložen při kolaudačním řízení**
- **výkopy pro přípojk (okraj bližší hrany výkopu) provádějte min. 1,5 m od hrany základů stožárů VO, trasa pokládaného vedení by neměla být blíže, než 1m od základu stožáru**
- **V případě, že nebude možné tuto vzdálenost dodržet požadujeme provést vymístění stožárů VO a s tímto související přeložku kabelů VO na náklady investora. PD přeložek nám zašlete k odsouhlasení a stanovení podmínek ochrany VO**
- **při realizaci dodržet ochranná pásma vodovodů a kanalizací pro veřejnou potřebu vč. přípojek v souladu s Městskými standardy pro vodovodní síť a kanalizační zařízení a v nich stanoveného zákona č. 274/2001 Sb. v platném znění (v šířce 1,5 m při průměru do 500 mm včetně a 2,5m při průměru nad 500 mm, u vodovodních řadů nebo kanalizačních stok o průměru nad 200 mm včetně, jejichž dno je uloženo v hloubce větší než 2,5 m pod upraveným povrchem, se vzdálenosti od vnějšího líce zvyšují o 1,0 m, měřeno horizontálně na každou stranu od vnějšího líce potrubí**
- **požadujeme dodržovat ustanovení normy ČSN 73 60 05 – Prostorové uspořádání sítí technického vybavení vůči stávajícímu zařízení VO**
- **Investor a jím pověřený zhotovitel stavby jsou povinni učinit veškerá opatření proti poškození kabelů a zařízení VO stavebními pracemi**
- **investor ručí za stabilitu stožárových základů a tím za svislost stožárů VO v rozsahu staveniště po dobu 2 let**
- **výkopové práce v blízkosti našeho zařízení je třeba provádět ručně a se zvýšenou opatrností**

- odkryté kabelové vedení VO musí být řádně zabezpečeno proti poškození. Před záhozem kabelů musí být přizván ke kontrole správnosti uložení a neporušenosti izolace kabelů zástupce naší společnosti (oznámit alespoň jeden den předem). Volejte na tel. 604223466. Z kontroly bude pořízen zápis, který bude sloužit jako doklad ke kolaudačnímu řízení
- v případě nutnosti demontáže a znovu montáže stožárů VO kontaktujte p. Pijáka (tel. 545 424 036) a s ním dohodněte rozsah a dobu trvání dočasné demontáže.
- jakékoliv poškození kabelů a zařízení VO ihned oznamte na dispečink TSB, a.s. (tel. 800100312). Veškerá poškození našeho zařízení budou odstraněna na náklady investora stavby. Na opravy je třeba vystavit objednávku, kterou adresujete na vedoucího provozu TSB, a.s. pana Pijáka (tel. 545 424 036).
- V případě poškození kabelu VO bude na základě vyjádření pracovníků provozu TSB, a.s. vyměřeno celé kabelové pole není dovoleno provést opravu kabelovou spojkou.
- poškození či demontáž zařízení VO, které nebude nahlášeno TSB, a.s., bude posuzováno a řešeno jako škoda na veřejně prospěšném zařízení, veškeré náklady na opravy poškozeného zařízení VO hradí investor stavby
- budeme přizváni ke kolaudačnímu řízení

Toto vyjádření má platnost jeden rok  
S pozdravem



TSB  
TECHNICKÉ SÍTĚ BRNO, a.s.  
Barviřská 5 602 00 BRNO  
TEL. +420 545 424 010  
FAX +420 545 424 016  
IČ: 25512285 DIČ: CZ25512285

Ing. Miroslava Vraná  
Vedoucí Odboru investic a projekce, správy majetku

**Korespondenční adresa**

Teplárny Brno, a.s.  
P. O. BOX 215, 658 15 Brno

PROVO spol. s r.o.  
Ing. Jana Bendová  
Hudcova 321/76  
612 00 Brno

Váš dopis značky / ze dne  
16/2020      ..../09/2020

Naše značka  
18938//2020/TB

Vyřizuje / linka  
Ing. Chromá / 545 162 845  
chroma@teplarny.cz

V Brně, dne  
24/09/2020

**Věc: Stanovisko k projektové dokumentaci**

Akce	Brno, Haasova – rekonstrukce kanalizace a vodovodu
Žadatel	PROVO spol. s r.o.
Investor	Statutární město Brno
Zpracovatel PD	PROVO spol. s r.o.
Účel stanoviska	Pro územní řízení a stavební povolení
Platnost stanoviska	Do 24/09/2022
MČ, k.ú.	Brno – Žabovřesky
Ulice	Haasova



Vážená paní inženýrko,

společnost Teplárny Brno, a.s. (dále jen TB) nemá k územnímu řízení a k vydání stavebního povolení námitek.

Rozsah akce, jak je zakreslen ve Vámi dodané dokumentaci, nekoliduje se zařízením ve vlastnictví ani ve správě TB a nezasahuje do ochranného pásma zařízení TB.

Toto stanovisko platí pro dokumentaci doručenou do TB dne 21/09/2020 v příloze e-mailu se žádostí o vyjádření.

S pozdravem

  
 **TEPLÁRNY BRNO**  
Teplárny Brno, a.s.  
korespondenční adresa:  
P. O. BOX 215, 658 15 Brno  
.....  
**Ing. Martin Šroubek, MBA**  
vedoucí odboru technického rozvoje



Vyřizuje: Dundáček Petr

E-mail: petr.dundacek@t-mobile.cz

PROVO, spol. s r.o.  
Ing. Jana Bendová  
Hudcova 321/76  
61200 Brno

Naše značka: E40056/20

V Praze dne: 21.9.2020

**Vyjádření a stanovení podmínek pro udělení souhlasu s umístěním stavby v ochranném pásmu sítě technické infrastruktury ( TI ) společnosti T-Mobile Czech Republic a.s.**

Vydané podle § 101 ZÁKONA Č. 127/2005 Sb., o elektronických komunikacích a o změně některých souvisejících zákonů ( zákon o elektronických komunikacích – dále jen ZEK ), ve znění pozdějších předpisů a §161 zákona č. 183/2006 Sb., o územním plánování a stavebním řádu ( stavební zákon) či dle dalších příslušných právních předpisů

**Věc:** Brno, Haasova – rekonstrukce kanalizace a vodovodu

**Stupeň:** Jiný důvod

Na základě předložených projektových podkladů dáváme **souhlasné stanovisko k vydání Územního souhlasu / rozhodnutí (Stavebního povolení) a následně souhlas s realizací stavby.**

Dle předložených dokladů nedojde ke kolizi s technickou infrastrukturou společnosti **T-Mobile Czech Republic a.s.**

Toto stanovisko má platnost 1 rok.

Vydané stanovisko nelze prodloužit. Po uplynutí platnosti zadejte žádost o nové stanovisko.

**T-Mobile**  
T-Mobile Czech Republic a.s.  
Tomáčkova 2144/1  
148 00 Praha 4  
IČ 649 49 681, DIČ CZ64949681

.....  
Ochrana sítí

Technologický úsek

**V případě doplňujících dotazů vždy uvádějte v „Předmětu“ e-mailu číslo jednací.**



Příloha č. 1

**Rekapitulace žádosti o vyjádření k existenci sítě elektronických komunikací**

Číslo žádosti: **E40056/20**  
Název stavby /akce: **Brno, Haasova – rekonstrukce kanalizace a vodovodu**  
Datum podání žádosti: **21.9.2020**  
Důvod žádosti: **Jiný důvod**  
Popis jiného důvodu žádosti: **Spojené územní a stavební řízení**  
Poznámka:

**Žadatel**

Firma / organizace: **PROVO, spol. s r.o.**  
IČ: **44012900**  
DIČ:  
Kontaktní osoba: **Ing. Jana Bendová**  
Adresa: **Hudcova 321/76**  
Město / obec: **Brno**  
PSČ: **61200**  
Stát:  
E-mail: **jbendova@provo.cz**  
Telefonní číslo: **+420777223894**

**Stavebník**

Firma / organizace: **Statutární město Brno**  
Kontaktní osoba: **Ing. Zdena Vymazalová**  
Adresa: **Domlnkánské náměstí 196/1**  
Město / obec: **Brno**  
PSČ: **60200**  
Stát:  
E-mail: **zvymyzalova@bvk.cz**  
Telefonní číslo: **+420724532675**

**Stavba**

Výška nad terénem (metry): **0 m**  
Projektant:  
Druh stavby: **Ostatní**  
Hodnota projektu:  
Měsíc zahájení stavby:  
Měsíc ukončení stavby:

**Odeslání stanoviska**

E-mail: **jbendova@provo.cz**

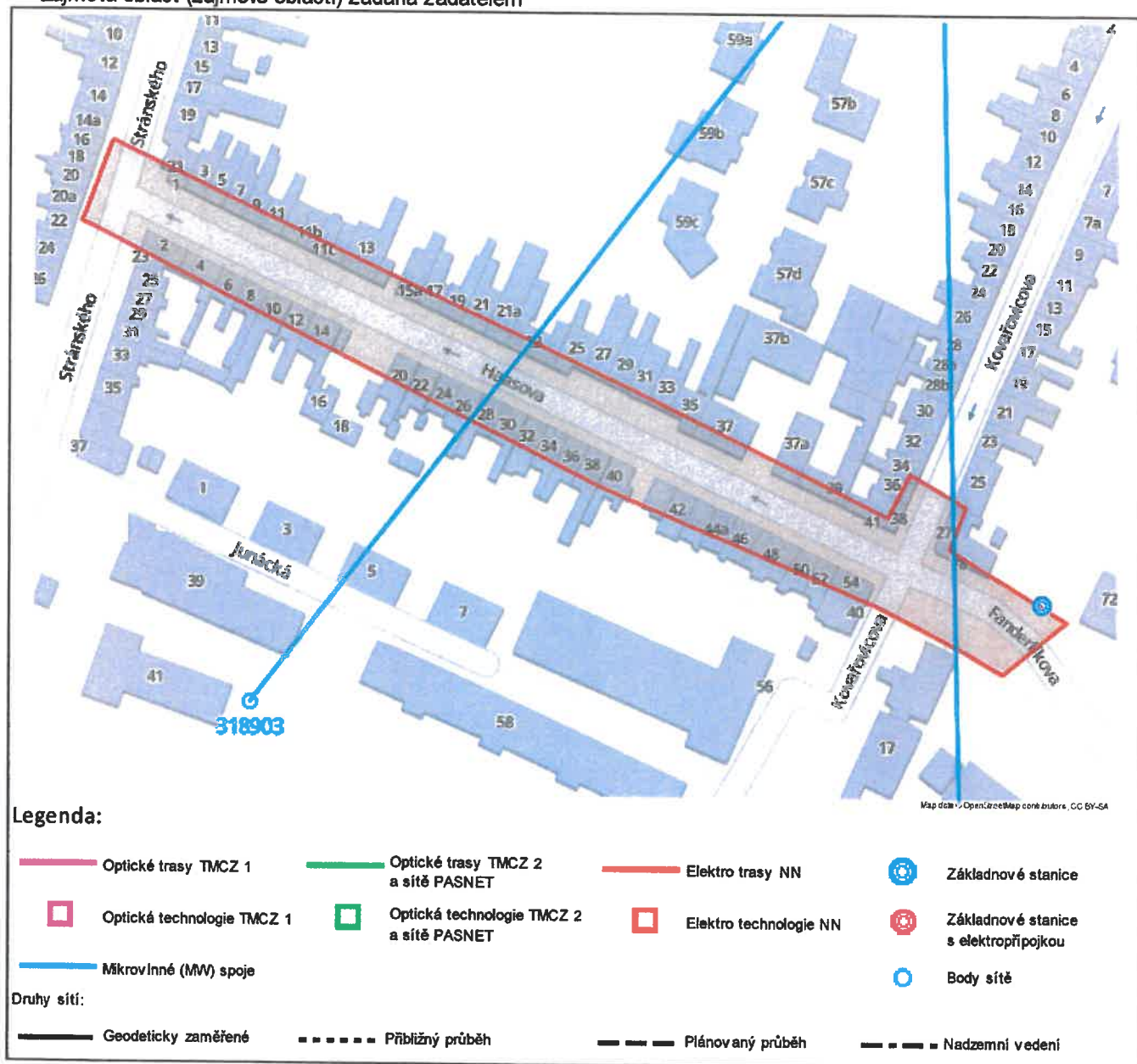




Příloha č. 2

**Situační plánek**

Zájmová oblast (zájmové oblasti) zadaná žadatelem



Geometrie zájmové oblasti (zájmových oblastí) žádosti ve formátu WKT a souřadnicovém systému S-JTSK. Zkopírováním textu lze geometrii zobrazit v jakémkoli softwaru podporujícím formát WKT.

POLYGON((-600751.47 -1158401.92,-600762.19 -1158423.36,-600626.46 -1158511.07,-600553.43 -1158551.94,-600530.51 -1158566.83,-600520.19 -1158574.17,-600500.75 -1158561.67,-600531.7 -1158538.05,-600525.75 -1158526.94,-600540.63 -1158516.22,-600547.98 -1158527.54,-600613.82 -1158485.8,-600751.47 -1158401.92))

38

PROVO, spol. s r.o.  
Ing. Jana Bendová  
Hudcova 321/76  
612 00 Brno

NAŠE ZNAČKA

S / 191 / 1137 / 20

VYŘIZUJE/TELEFON

Ing. Koutná / 605 226 760, [koutna@vzmb.cz](mailto:koutna@vzmb.cz)

V BRNĚ DNE

30. 9. 2020

**Vyjádření ke spojenému územnímu a stavebnímu řízení**  
**„Brno, Haasova – rekonstrukce kanalizace a vodovodu“**

Na ulici Haasově se na straně sudých čísel nachází v uličním stromořadí stromy, které nesmí být stavbou ohroženy. **Se spojeným územním a stavebním řízením na výše uvedenou stavbu souhlasíme při dodržení následujících podmínek ochrany zeleně:**

**OCHRANA STROMŮ**

Stromy je třeba chránit v souladu s arboristickým standardem **SPPK A01 002:2017 Ochrana dřevin při stavební činnosti**.

**Ochrana kořenů**

- V případě kanalizace a vodovodu je **minimální vzdálenost hrany výkopu od paty kmene stromu 150 cm.**
- Nový silniční obrubník záhonu nebude uložen blíže ke stromům, než je poloha stávající obruby. Betonové patky obrubníku budou směrem ke stromu minimalizovány.
- Práce v kořenovém prostoru stromů budou prováděny ručně.
- Kořeny do průměru 30 mm lze přerušit hladkým řezem, u kořenů do průměru 50 mm bude provedeno individuální posouzení odborným pracovníkem. Kořeny o průměru větším jak 50 mm budou zachovány a chráněny proti vysychání a účinkům mrazu (např. překrytím stěny výkopu geotextilií s vlhčením, minimalizací doby otevřeného výkopu etapizací prací s včasným záhozem).
- **V kořenovém prostoru nesmí být ukládán stavební ani jiný materiál.**

**Ochrana kmene a koruny**

- Musí být minimalizováno riziko poškození nadzemních částí stromu stavební činností a mechanismy. Ochrana kmene nesmí být v kontaktu s povrchem kmene, kořenových náběhů a větví. Musí dosahovat výšky alespoň 2 m a lze ji realizovat v podobě bednění. Ochranné opatření musí být funkční po celou dobu činnosti související se stavbou.
- Případný konflikt stavebních mechanismů s korunami stromů lze řešit lokální redukcí stromů v nutném rozsahu. Rozsah redukce bude předem odsouhlasen správcem stromořadí.

**Úprava stanoviště**

- Během stavební činnosti v kořenovém prostoru stromů bude prováděna zálivka stromů – provlhčen musí být celý prokořenitelný prostor. Zálivku je vhodné provádět s ohledem na aktuální klimatické podmínky opakovaně po celou dobu trvání stavebních prací. Zahájení zálivek a jejich opakování bude upřesněno správcem stromořadí.

#### Stanovení odborného dozoru

- Při zahájení prací a v případech, kdy budou práce probíhat v kořenovém prostoru stromů, bude odborný dozor či zástupce VZmB vyzván ke kontrole ochranných opatření a ke konzultaci technologií stavby ve vazbě ke stromům (správce stromořadí Ing. Alexandra Koutná, tel. 605 226 760, koordinátor výkopových prací Ing. Tomáš Trnka, tel. 730 872 298).
- V případě poškození stromů bude požadována náhrada, která bude stanovena oceněním.

#### KÁCENÍ STROMŮ

- V nezbytných případech, kdy nebude možné strom zachovat z důvodu blízkosti přípojek a nebezpeční poškození stromu výkopovými pracemi, bude nutné strom pokácet. Ke kácení jsou navrženy 2 stromy (Haasova č. 28 a 52).
- Zeleň dotčenou stavbou je třeba zinventarizovat, u stromů určených k pokácení je třeba požádat o rozhodnutí ke kácení ÚMČ Brno-Žabovřesky, který v případě vydání rozhodnutí ke kácení současně stanoví podmínky pokácení.
- Za pokácené stromy bude vysazena náhradní výsadba nejlépe zpět do uličního stromořadí na ulici Haasově. Navrhujeme dva stromy nahradit dvěma okrasnými třešněmi stejného druhu, který je na ulici vysazen (Prunus hillieri 'Spire').

#### NÁHRADNÍ VÝSADBA

- Místo výsadby bude upřesněno správcem stromořadí. Poloha navržených stromů musí respektovat polohu inženýrských sítí.
- Pro výsadbu navrhujeme 2 ks Prunus hillieri 'Spire', obvod kmene 12-14 cm, s balem.
- Při výsadbě bude provedena 50 % výměna půdy, k substrátu bude přimíchán hydroabsorbent a pomalu rozpustné hnojivo v množství odpovídajícím velikosti sazenice. Strom bude kotven třemi kůly, kmen bude ošetřen ochranným nátěrem. Výsadba bude opatřena mulčem z drcené borky či štěpky. Strom bude při výsadbě zalit 60-80 litry vody.
- Výsadby ve stromořadí budou předány do správy VZmB po uplynutí záruční lhůty, během níž bude zhotovitel zajišťovat povýsadbovou péči (pravidelná zálivka, min. 8x za vegetaci množstvím 60-80 l na jednu zálivku, výchovný řez, odstraňování výmladků, oprava kotvení, doplňování mulče). Obvyklá lhůta je v délce 5 let od výsadby.

S pozdravem

**Veřejná zeleň města Brna,**  
příspěvková organizace  
Kounicova 1013/16a, 602 00 BRNO



Ing. Jozef Kasala  
ředitel

**PROVO, spol. s r.o.**  
**Jana Bendová**  
**Hudcova 321/76**  
**612 00 Brno**

V Praze, 22.9.2020

Naše zn.: **MW9910158285212015**

Věc: vyjádření k žádosti k akci "**Brno, Haasova – rekonstrukce kanalizace a vodovodu**"

Sdělujeme Vám, že společnost Vodafone Czech Republic a.s., ( dále jen „Vodafone“ ) se sídlem Praha 5, náměstí Junkových 2, IČ: 25788001, zapsaná dne 13.8. 1999 v obchodním rejstříku vedeném Městským soudem v Praze pod spisovou značkou B.6064 **zastoupená společností InfoTel, spol. s r.o. (dále jen „InfoTel“)** na základě Vámi podané žádosti a předložené dokumentace ze dne **21.9.2020**, které jsou nedílnou součástí tohoto vyjádření,

#### **souhlasí s realizací projektu za následujících podmínek.**

Ve Vámi zadaném zájmovém území se nachází **vedení veřejné komunikační sítě ( dále jen „VVKŠ“ )** a její ochranné pásmo, jejíž existence a poloha je zakreslena v příloze tohoto vyjádření. Ochranné pásmo VVKŠ je v souladu s ustanovením § 102 zákona č. 127/2005 Sb., o elektronických komunikacích a o změně některých souvisejících zákonů stanoveno rozsahem 1 m po stranách krajní hrany vedení VVKŠ (dále jen „Ochranné pásmo“).

Během realizace uvedené akce Vaší společnosti nesmí dojít k jejímu porušení a k omezení funkčnosti naší VVKŠ či jinému zásahu do VVKŠ. V případě, že zjistíte kolizi VVKŠ s Vaší akcí nebo zasahujete s Vaší akcí do ochranného pásma VVKŠ kontaktujte bezodkladně naši společnost, a to prostřednictvím níže uvedené kontaktní osoby, abychom mohli stanovit konkrétní podmínky ochrany VVKŠ, případně stanovili podmínky přeložení VVKŠ.

V případě nutnosti přeložení VVKŠ je nutné s naší společností uzavřít Dohodu o překládce, a to v dostatečném časovém předstihu před zahájením stavby (nejlépe před zahájením stavebně správního řízení na příslušném stavebním úřadě). Veškeré náklady spojené s přeložením VVKŠ budou hrazeny investorem stavby.

Před zahájením stavby si také zajistíte vytýčení VVKŠ přímo na místě stavby (kontaktní osoba je uvedena níže).

Bez ohledu na všechny shora v tomto vyjádření uvedené skutečnosti je Vaše společnost, nebo Vámi pověřená třetí osoba povinná se řídit Všeobecnými podmínkami ochrany VVKŠ společnosti Vodafone, které jsou nedílnou součástí tohoto vyjádření.

Vedení veřejné komunikační sítě:

- výkopy (147)
- rozvaděče (2)
- vstup do budovy

Strana 1/4, vyjádření k žádosti č. MW9910158285212015

Vodafone Czech Republic a.s.  
 Náměstí Junkových 2  
 155 00 Praha 5

Vodafone péče o zákazníky: 800 77 00 77  
 IČO: 25788001, DIČ: CZ25788001  
 vodafone.cz

Společnost zapsaná v obchodním rejstříku vedeném Městským soudem v Praze, oddíl B, vložka 6064.



Kontaktní osoba pro vytyčení: vytycenibrno@infotel.cz, tel.: 544422164

Kontaktní osoba pro překládky:

Kontaktní osoba pro případné dotazy k sítím VVKS: Jiří Juráš, jiri\_juras@infotel.cz, tel.: 606776069

Platnost vyjádření je **1 rok** od data vydání. Vyjádření je platné pouze v rámci předmětného projektu a pro důvod vydání vyjádření stanovený žadatelem v žádosti.

Vyjádření pozbývá platnosti uplynutím doby platnosti, změnou rozsahu zájmového území i změnou důvodu vydání vyjádření uvedeného v žádosti nebo nesplněním Vašich povinností dle tohoto vyjádření, to vše v závislosti na tom, která ze skutečností rozhodná pro pozbytí platnosti tohoto vyjádření nastane nejdříve. Po skončení platnosti si musíte podat novou žádost na adrese <https://www.zadostovyjadreni.cz/vodafone/>.

S pozdravem

v.z. Jiří Juráš  
InfoTel, spol. s r.o.  
Novolíšeňská 18  
62800 Brno

Tel.: 606776069  
E-mail: jiri\_juras@infotel.cz



**Seznam příloh/přiložených souborů:**

Zadost\_MW9910158285212015.pdf

ZajmoveUzemi\_MW9910158285212015.txt

ZajmoveUzemi\_MW9910158285212015.dxf

Mapa1\_MW9910158285212015.dxf

Mapa1\_MW9910158285212015.jpg

Všeobecné podmínky ochrany VVKS společnosti Vodafone





## Všeobecné podmínky ochrany VVKS společnosti Vodafone

### I. Obecná ustanovení

1. Stavebník, nebo jím pověřená třetí osoba, je povinen při provádění jakýchkoliv činností, zejména stavebních nebo jiných prací, při odstraňování havárií a projektování staveb, řídit se platnými právními předpisy, technickými a odbornými normami, správnou praxí v oboru stavebnictví a technologickými postupy a učinit veškerá opatření nezbytná k tomu, aby nedošlo k poškození nebo ohrožení VVKS ve vlastnictví společnosti Vodafone a je výslovně srozuměn s tím, že VVKS jsou zajišťovány ve veřejném zájmu a jsou chráněny právními předpisy.
2. Při jakékoliv činnosti v blízkosti vedení VVKS je stavebník, nebo jím pověřená třetí osoba, povinen respektovat ochranné pásmo VVKS tak, aby nedošlo k poškození nebo zamezení přístupu k VVKS. Při křížení nebo souběhu činností s VVKS je povinen řídit se platnými právními předpisy, technickými a odbornými normami, správnou praxí v oboru stavebnictví a technologickými postupy. Při jakékoliv činnosti ve vzdálenosti menší než 1 m od krajního vedení vyznačené trasy VVKS se musí pracovat s nejvyšší opatrností a jen s ručním nářadím bez použití mechanizace.
3. Pro případ porušení kterékoliv z povinností stavebníka, nebo jím pověřené třetí osoby, založené Všeobecnými podmínkami ochrany VVKS společnosti Vodafone je stavebník, nebo jím pověřená třetí osoba, odpovědný za veškeré náklady a škody, které společnosti Vodafone vzniknou porušením jeho povinností.
4. V případě, že budou zemní práce zahájeny po uplynutí doby platnosti příslušného vyjádření, musí být takto neplatné vyjádření aktualizováno. Je třeba požádat o vydání nového vyjádření, které bude podkladem pro následné vytýčení nebo určení polohy VVKS.

### II. Součinnost stavebníka při činnostech v blízkosti VVKS

1. Započetí činnosti je stavebník, nebo jím pověřená třetí osoba, povinen oznámit Vodafone, a to v dostatečném časovém předstihu (alespoň 10 pracovních dní před zahájením stavebních prací). Oznámení musí obsahovat číslo vyjádření, k němuž se vztahují tyto podmínky.
2. Před započetím zemních prací či jakékoliv jiné činnosti je stavebník, nebo jím pověřená třetí osoba, povinen zajistit vyznačení tras VVKS na terénu dle polohopisné dokumentace. S vyznačenou trasou VVKS prokazatelně seznámí všechny osoby, které budou činnosti provádět.
3. Při provádění zemních prací v blízkosti VVKS je stavebník, nebo jím pověřená třetí osoba, povinen postupovat tak, aby nedošlo ke změně hloubky uložení nebo prostorového uspořádání VVKS. Odkryté VVKS je stavebník, nebo jím pověřená třetí osoba, povinen zabezpečit proti prověšení, poškození a odcizení.
4. Při zjištění rozporu mezi vytýčením/údaji o poloze VVKS a skutečností či při jejím narušení stavebník zastaví pracovní činnost a neprodleně informuje Vodafone, tím není dotčena trestní či hmotná odpovědnost stavebníka za způsobené škody. V pracích lze pokračovat až po projednání a schválení dalšího postupu.
5. Při provádění zemních prací, u kterých nastane odkrytí VVKS, je povinen stavebník, nebo jím pověřená třetí osoba před zakrytím VVKS vyzvat Vodafone ke kontrole. Zához je oprávněn provést až poté, kdy prokazatelně obdržel souhlas Vodafone. Pracovníci stavebníka provádějící zemní práce zhutní zeminu pod VVKS, a to uloží před záhozem do pískového lože, vedení bude mechanicky chráněno (cihla, zákrytové desky, další zához proveden tříděnou zeminou), cca 30cm pod definitivním povrchem bude umístěna výstražná folie oranžové barvy.
6. Stavebník, nebo jím pověřená třetí osoba, není oprávněn manipulovat s kryty kabelových komor a vstupovat do kabelových komor bez souhlasu společnosti Vodafone.

7. Stavebník, nebo jím pověřená třetí osoba, není oprávněn trasu VVKS mimo vozovku přejíždět vozidly nebo stavební mechanizací, a to až do doby, než VVKS řádně zabezpečí proti mechanickému poškození. Stavebník, nebo jím pověřená třetí osoba, je povinen projednat s Vodafone způsob mechanické ochrany trasy VVKS.

8. Stavebník, nebo jím pověřená třetí osoba, není oprávněn na trase VVKS (včetně ochranného pásma) jakkoliv měnit nivelitu terénu, vysazovat trvalé porosty ani měnit rozsah chodníků, parkovišť, komunikací, zpevněných ploch, apod.

9. Stavebník, nebo jím pověřená třetí osoba, není oprávněn užívat, přemísťovat a odstraňovat technologické, ochranné a pomocné prvky VVKS.

10. Stavebník, nebo jím pověřená třetí osoba, není oprávněn bez předchozího projednání s Vodafone jakkoliv manipulovat s případně odkrytými prvky VVKS, zejména s ochrannou skříňí optických spojek, optickými spojkami, technologickými rezervami či jakýmkoliv jiným zařízením VVKS.

11. Stavebník, nebo jím pověřená třetí osoba, je povinen každé poškození i krádež VVKS neprodleně od okamžiku zjištění takové skutečnosti, oznámit Vodafone.

12. Stavebník nebo jím pověřená třetí osoba, je povinen manipulační a skladové plochy zřizovat v takové vzdálenosti od VVKS, aby činnosti na/v manipulačních a skladových plochách nemohly být vykonávány ve vzdálenost menší než 1m od VVKS.

13. Při přepravě nebo manipulaci vysokého nákladu nebo mechanizace pod trasou VVKS je stavebník, nebo jím pověřená třetí osoba, povinen respektovat výšku vedení nad zemí, případně potřebnou změnu výšky vedení projednat s Vodafone.

### **III. Práce v budovách a odstraňování budov**

1. Stavebník, nebo jím pověřená třetí osoba, je povinen před zahájením jakýchkoliv prací v budovách, kterými by mohl ohrozit stávající VVKS, prokazatelně kontaktovat Vodafone a zajistit u společnosti Vodafone bezpečné odpojení VVKS.

2. Při provádění činností v budovách je stavebník, nebo jím pověřená třetí osoba, povinen v souladu s právními předpisy, technickými a odbornými normami, správnou praxí v oboru stavebnictví a technologickými postupy provést mimo jiné průzkum vnějších i vnitřních vedení VVKS na omítce i pod ní.

### **IV. Součinnost stavebníka při přípravě stavby**

1. Pokud by činností stavebníka, nebo jím pověřené třetí osoby, k níž je třeba povolení správního orgánu dle zvláštního právního předpisu, mohlo dojít k ohrožení či omezení VVKS, je stavebník, nebo jím pověřená třetí osoba, povinen kontaktovat Vodafone a předložit zakreslení VVKS do příslušné dokumentace stavby (projektové, realizační, koordinační atp.).

2. V případě, že pro činnosti stavebníka, nebo jím pověřené třetí osoby, není třeba povolení správního orgánu dle zvláštního právního předpisu, je stavebník, nebo jím pověřená třetí osoba, povinen předložit zakreslení trasy VVKS i s příslušnými kótami do zjednodušené dokumentace (katastrální mapa, plánek), ze které bude zcela patrná míra dotčení VVKS.

3. Pokud by navrhované stavby (produktovody, energovody aj.) svými ochrannými pásmy zasahovaly do prostoru stávajících tras a zařízení VVKS, či do jejich ochranných pásem, je stavebník, nebo jím pověřená třetí osoba, povinen realizovat taková opatření, aby mohla být prováděna údržba a opravy VVKS, a to i za použití mechanizace, otevřeného plamene a podobných technologií.

Vydáno spol., Vodafone Czech Republic a.s.

Strana 4/4, vyjádření k žádosti č. MW9910158285212015

Vodafone Czech Republic a.s.  
Náměstí Junkových 2  
155 00 Praha 5

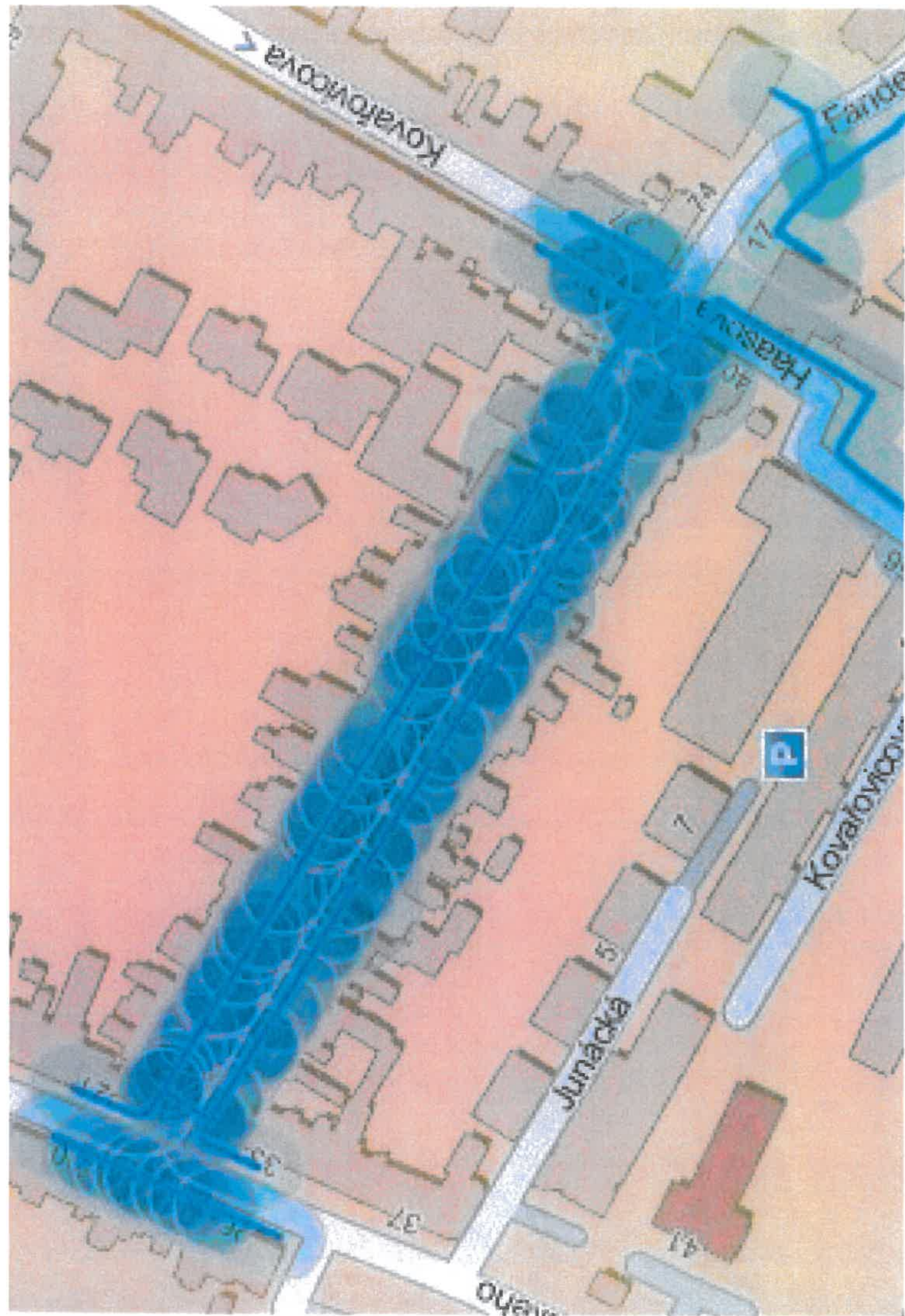
Vodafone péče o zákazníky: 800 77 00 77  
IČO: 25788001, DIČ: CZ25788001  
vodafone.cz

Společnost zapsaná v obchodním rejstříku vedeném Městským soudem v Praze, oddíl B, vložka 6064.



První zelená vlt







**PROJEKCE INŽENÝRSKÝCH STAVEB**  
**Hudcova 321/76**  
**612 00 Brno**

**Váš dopis čj. ze dne**  
**16/2020/09/2020**

**Naše čj.**  
**VUTBR/168267/2020**

**Vyřizuje/linka**  
**Ing. Vojtková/5340**


**Brno**  
**01.10.2020**

**Vyjádření k projektové dokumentaci pro územní řízení a stavební povolení na akci:**  
**Brno, Haasova - rekonstrukce kanalizace a vodovodu**

**Výše uvedenou stavbou nebudou dotčeny zájmy a zařízení Vysokého učení technického v Brně.**  
**Platnost vyjádření je dva roky.**

S pozdravem

Ing. Petr Marvan  
vedoucí investičního odboru



PROVO, spol. s r.o.

VÁŠ DOPIS ZNAČKY/ZE DNE  
16/2021  
leden 2021

NAŠE ZNAČKA  
PM-1358/2021/5203/Ka

VYŘIZUJE  
Ing. Eva Kacálková  
+420 541 637 412  
kacalkova@pmo.cz

MÍSTO/DATUM  
Brno  
22. 1. 2021

## **Brno, Haasova – rekonstrukce kanalizace a vodovodu**

(k. ú. Žabovřesky, obecní úřad obce s rozšířenou působností Brno, kraj Jihomoravský, ČHP 4-15-01-1530-0-00)

### **Charakteristika akce:**

Dne 8. 1. 2021 nám byla předložena žádost o vyjádření a část dokumentace výše uvedeného záměru pro územní a stavební řízení, kterou zpracovala společnost PROVO, spol. s r.o. (9/2020). Investorem stavby je Statutární město Brno.

Stavba se nachází na pozemcích parc. č. 759, 760/4, 761, 5108/2 a další v k. ú. Žabovřesky. Předmětem je rekonstrukce kanalizace a kanalizačních přípojek ve stávající trase, rekonstrukce vodovodu v nové trase, rekonstrukce vodovodních přípojek ve stávající trase, přeložka vodovodu v nové trase a komunikační úpravy.

Stavba se částečně nachází v záplavovém území Svratky stanoveném Krajským úřadem Jihomoravského kraje dne 29. 1. 2010 pod č. j. JMK 142939/2009, mimo aktivní zónu záplavového území.

Dle map povodňového ohrožení, které jsou podkladem pro Plán pro zvládání povodňových rizik v povodí Dunaje, který byl schválen v prosinci 2015, leží předmětná lokalita v **nízkém a zbytkovém povodňovém ohrožení**. Dle nových podkladů map povodňového ohrožení pro II. Plánovací cyklus Plánu pro zvládání povodňového rizika, které byly zveřejněny 23.12.2019 a vychází z přesnějších výškopisných podkladů (Digitální model reliéfu 5. generace DMR 5G) leží předmětná lokalita v **nízkém a zbytkovém ohrožení**.

Stavba se nachází ve vodním útvaru povrchových vod DYJ\_0490 Svratka od hráze nádrže Brno po tok Svitava a ve vodním útvaru podzemních vod 22410 Dyjsko-svratecký úval.

Stavbou nedojde k dotčení vodních toků či majetku ve správě Povodí Moravy, s. p.

### **Stanovisko správce povodí**

Na základě ustanovení § 54 odst. 4 zákona 254/2001 Sb. o vodách a o změně některých zákonů (vodní zákon), ve znění pozdějších předpisů, vydává Povodí Moravy, s. p., jako správce povodí následující

#### **s t a n o v i s k o :**

a) Z hlediska zájmů daných platným Národním plánem povodí Dunaje a Plánem dílčího povodí Dyje [ustanovení § 24 až § 26 zákona č. 254/2001 Sb., o vodách a o změně některých zákonů] je uvedený záměr možný, protože lze předpokládat, že záměrem nedojde



ke zhoršení chemického stavu a ekologického stavu/potenciálu dotčených útvarů povrchových vod a chemického stavu a kvantitativního stavu útvarů podzemních vod, a že nebude znemožněno dosažení jejich dobrého stavu/potenciálu.

Z hlediska zájmů daných Plánem pro zvládání povodňových rizik v povodí Dunaje je uvedený záměr možný.

Toto hodnocení vychází z posouzení souladu daného záměru s výše uvedenými platnými dokumenty.

Předpokládáme, že uvedený záměr vzhledem ke svému charakteru, velikosti a dopadu nebude mít vliv na stav vodního útvaru a že současná míra povodňového nebezpečí a povodňového ohrožení nebude změněna.

**b) Z hlediska dalších zájmů chráněných zákonem č. 254/2001 Sb., o vodách a o změně některých zákonů, souhlasíme s uvedeným záměrem.**

**Upozorňujeme:**

- Majitel stavby v záplavovém území toku je vázán povinnostmi uvedenými v §85 zákona č. 254/2001 Sb. v platném znění, zejména je povinen dbát o statickou bezpečnost a celkovou údržbu stavby, aby neohrožovala plynulý odtok povrchových vod, a na příkaz povodňového orgánu odstraňovat své předměty a zařízení, které mohou způsobit zhoršení odtokových poměrů.

**Závěrem výslovně zdůrazňujeme, že veškerá rizika možných povodňových škod při stavbě v záplavovém území nese investor, resp. vlastník stavby nikoliv Povodí Moravy, s.p.**

Doba platnosti tohoto stanoviska je 2 roky, nebude-li využito pro vydání platného rozhodnutí nebo opatření vodoprávního nebo jiného správního úřadu.

**Ing. Jan Pešek**

vedoucí útvaru správy povodí